

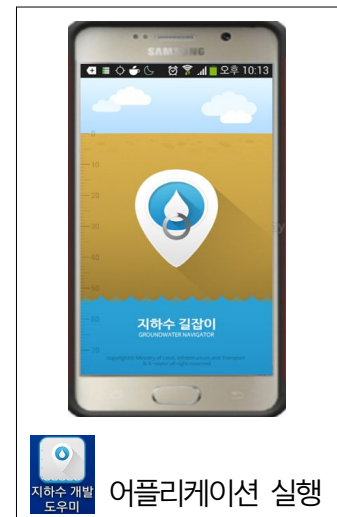
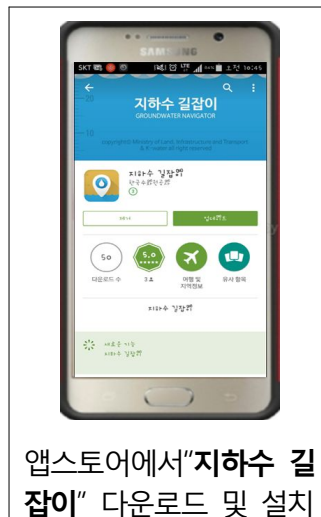
# 지하수 어플리케이션 활용 방법

## 1. 개발 배경

- 정부3.0에 따른 국민 중심의 생활 밀접형 서비스 제공
- 지하수의 합리적인 개발 및 효율적인 관리를 통한 지하수 개발·이용 선진화

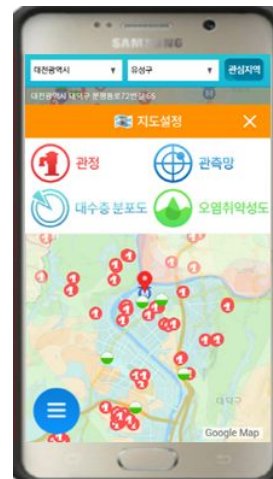
## 2. 서비스 내용

- (대 상) 일반 국민 및 지하수 관련 업무 담당
- (설치 방법) 스마트폰 앱스토어(마켓)에서 다운로드 및 설치



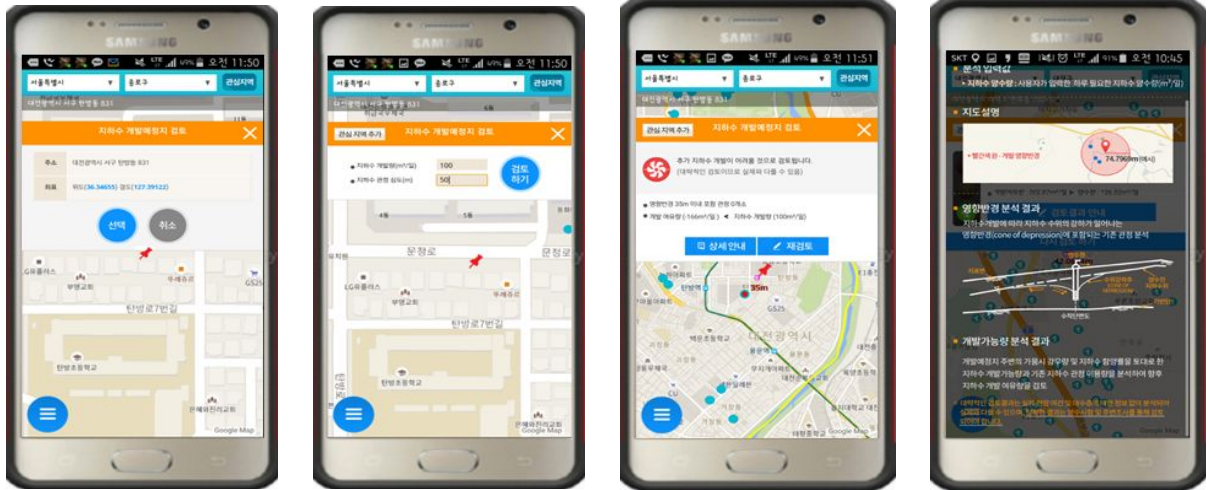
## □ (제공 기능)

- 사용자 위치기반 지하수 정보 지도 서비스
  - 지하수 이용 관정, 국가지하수관측망, 수질측정망, 지하수지도 등
  - 시설정보, 관측자료, 수질 자료



○ 지하수 개발 적정성 검토 서비스

- 지하수 개발 예정지 선택 및 개발규모 입력에 의한 지하수영향반경 및 개발가능량 분석



○ 지하수 개발 절차 및 연락처 안내 서비스

- 지하수개발·이용 허가·신고 절차 안내 및 이행보증금·양수능력 산정
- 지하수 수질검사 대상 및 절차, 수질기준, 검사비용, 검사소 안내
- 지하수개발·이용 인허가 담당부서 및 시공업체·영향조사기관 연락처



### 3. 향후 일정

- '15. 10 ~ 12 : 사용자 의견수렴 및 기능 개선
- '16. 이후 : 업데이트 버전 개발 및 배포

※ 사용 문의 : 한국수자원공사 국가지하수정보센터 042) 629 - 4454, 4457