

# 지 하 수 법

2015. 1

국가지하수정보센터

지 하 수 법	시 행 령	시 행 규 칙
<div> 제 정 1993. 12. 10 법률 제4599호  전문개정 1997. 01. 13 법률 제5286호  일부개정 1999. 03. 31 법률 제5955호  2001. 01. 16 법률 제6368호  2005. 05. 31 법률 제7569호  2008. 03. 28 법률 제9058호  타법개정 2009. 05. 27 법률 제9717호  타법개정 2010. 03. 31 법률 제10219호  타법개정 2010. 03. 22 법률 제10154호  일부개정 2011. 05. 30 법률 제10763호  타법개정 2011. 04. 14 법률 제10599호  일부개정 2012. 01. 17 법률 제11192호  일부개정 2013. 05. 22 법률 제11803호  일부개정 2015. 1 .6 법률 제12990호 </div> <div>제1장 총 칙</div> <div> 제1조(목적) 이 법은 지하수의 적절한 개발·이용과 효율적인 보전·관리에 관한 사항을 정함으로써 적정한 지하수개발·이용을 도모하고 지하수오염을 예방하여 공공의 복리증진과 국민경제의 발전에 이바지함을 목적으로 한다.  [전문개정 2011.5.30] </div> <div> 제2조(정의) 이 법에서 사용하는 용어의 뜻은 다음과 같다. [전문개정 2011.5.30] 1. "지하수"란 지하의 지층(地層)이나 암석사이의 빈틈을 채우고 있거나 흐르는 물 </div>	<div> 제 정 1994. 07. 23 대통령령 제14340호  전문개정 1997. 08. 08 대통령령 제15451호  일부개정 1999. 05. 10 대통령령 제16297호  2001. 12. 19 대통령령 제17433호  2005. 11. 30 대통령령 제19158호  2008. 06. 25 대통령령 제20877호  타법개정 2009. 06. 26 대통령령 제21566호  2009. 12. 15 대통령령 제21887호  타법개정 2009. 12. 24 대통령령 제21904호  타법개정 2011. 01. 17 대통령령 제22626호  타법개정 2010. 12. 28 대통령령 제22556호  일부개정 2011. 04. 04 대통령령 제22828호  일부개정 2011. 12. 30 대통령령 제23470호  일부개정 2012. 06. 08 대통령령 제23846호  일부개정 2013. 10. 30 대통령령 제24819호  일부개정 2014. 11. 11 대통령령 제25717호 </div> <div>제1조(목적) 이 영은 「지하수법」에서 위임된 사항과 그 시행에 필요한 사항을 규정함을 목적으로 한다.  [전문개정 2011.12.30] </div>	<div> 제 정 1994. 08. 03 건설부령 제557호  전문개정 1997. 08. 25 건설교통부령 제117호  일부개정 1999. 05 .14 건설교통부령 제191호  2002. 01. 04 건설교통부령 제306호  2005. 12. 21 건설교통부령 제482호  2008. 06. 23 국토해양부령 제 21호  일부개정 2010. 01. 12 국토해양부령 제210호  타법개정 2011. 04. 11 국토해양부령 제350호  일부개정 2012. 02. 23 국토해양부령 제444호  일부개정 2012. 06. 08 국토해양부령 제472호  일부개정 2013. 10. 31 국토교통부령 제32호  일부개정 2014. 11. 7. 국토교통부령 제139호 </div> <div>제1조(목적) 이 규칙은 「지하수법」 및 같은 법 시행령에서 위임된 사항과 그 시행에 필요한 사항을 규정함을 목적으로 한다.  [전문개정 2012.2.23] </div>

지 하 수 법	시 행 령	시 행 규 칙
<p>을 말한다.</p> <p>2. "지하수영향조사"란 지하수의 개발·이용이 주변지역에 미치는 영향을 분석·예측하는 조사를 말한다.</p> <p>3. "지하수보전구역"이란 지하수의 수량(水量)이나 수질을 보전하기 위하여 필요한 구역으로서 제12조에 따라 지정된 구역을 말한다.</p> <p>4. "지하수개발·이용시공업"이란 지하수개발·이용을 위한 시설(이하 "지하수개발·이용시설"이라 한다)을 시공하는 사업을 말한다.</p> <p>5. "지하수정화업"이란 지하수에 함유된 오염물질을 제거·분해 또는 회석하여 지하수의 수질을 개선하는 사업을 말한다.</p> <p>6. "원상복구"란 원상복구 대상인 시설 또는 토지에 오염물질의 유입을 막고 사람의 보건 및 안전에 위협을 주지 아니하도록 해당 시설을 해체하거나 해당 토지를 적절하게 되메우는 것을 말한다.</p> <p>제3조(국가 등의 책무) ① 국가는 공적 자원인 지하수를 효율적으로 보전·관리함으로써 모든 국민이 양질의 지하수를 이용할 수 있도록 지하수에 관한 종합적인 계획을 수립하고 합리적인 시책을 마련할 책무를 진다.</p> <p>② 국민은 국가의 지하수 보전·관리시책에 협력하고, 지하수 보전과 오염 방지를 위하여 노</p>		

지 하 수 법	시 행 령	시 행 규 칙
<p>력하여야 한다. [전문개정 2011.5.30]</p> <p>제4조(다른 법률과의 관계) 지하수의 조사, 개발·이용 및 보전·관리에 관하여 다른 법률에 특별한 규정이 있는 경우에는 그 법률에서 정하는 바에 따른다. 다만, 제14조부터 제16조까지의 규정은 그러하지 아니하다.</p> <p>[전문개정 2011.5.30]</p> <p><b>제2장 지하수의 조사 및 개발·이용</b></p> <p>제5조(지하수의 조사) ① 국토교통부장관은 대통령령으로 정하는 바에 따라 전국의 지하수에 대하여 부존(賦存) 특성 및 개발 가능량 등에 관한 기초적인 조사를 하여야 한다.</p>	<p>제2조(지하수의 조사) ① 국토교통부장관은 「지하수법」(이하 "법"이라 한다) 제5조제1항에 따라 지질조사·물리탐사·시추조사 및 지하수의 수위(水位)·수질조사 등을 통하여 전국의 지하수에 대하여 부존(賦存) 특성 및 개발 가능량 등에 관한 기초적인 조사를 하여야 한다.</p> <p>② 국토교통부장관은 제1항에 따른 기초적인 조사를 하였을 때에는 다음 각 호의 사항이 포함된 축척 5만분의 1의 수문지질도(水文地質圖)를 작성하여야 한다. 다만, 조사의 내용 등을 고려하여 부득이하다고 인정되는 경우에는 5만분의 1이 아닌 축척의 수문지질도를 작성할 수 있다.</p> <ol style="list-style-type: none"> <li>1. 지형 및 지하지질의 분포</li> <li>2. 지하수의 수위 분포</li> </ol>	

지 하 수 법	시 행 령	시 행 규 칙
<p>② 국토교통부장관은 대통령령으로 정하는 바에 따라 제1항에 따른 기초적인 조사를 완료한 지역에 대한 보완조사를 주기적으로 실시하여야 한다. &lt;신설 2012.1.17&gt;</p> <p>③ 관계 중앙행정기관의 장이나 특별시장·광역시장·특별자치시장·도지사 또는 특별자치도지사(이하 "시·도지사"라 한다) 및 시장·군수·구청장(자치구의 구청장을 말한다. 이하 같다)은 지하수와 관련된 소관 업무의 수행을 위하여 필요</p>	<p>3. 지하수를 함유하고 있는 지층의 구조와 수리적(水理的) 특성</p> <p>4. 지하수의 수질 특성</p> <p>5. 지하수의 개발 가능량</p> <p>6. 그 밖에 지하수의 부존 특성 등에 관한 기초적인 조사를 위하여 필요한 사항</p> <p>③ 국토교통부장관은 전국의 지하수에 대하여 매년 지역별 조사계획을 수립하고 이에 따라 지하수의 부존 특성 및 개발 가능량 등에 관한 기초적인 조사를 하여야 한다. 다만, 지하수를 용수원(用水源)으로 시급히 개발할 필요가 있는 지역으로서 관계 중앙행정기관의 장이나 특별시장·광역시장·특별자치시장·도지사 또는 특별자치도지사(이하 "시·도지사"라 한다)가 요청하는 지역에 대해서는 다른 지역보다 우선하여 조사를 할 수 있다.</p> <p>④ 국토교통부장관은 법 제5조제2항에 따라 다음 각 호의 사항에 대하여 10년의 주기로 보완조사를 실시하여야 한다. &lt;신설 2012.6.8&gt;</p> <ol style="list-style-type: none"> <li>1. 지하수의 수위 분포</li> <li>2. 지하수의 수질 특성</li> <li>3. 지하수개발·이용 실태</li> <li>4. 그 밖에 보완조사를 위하여 필요한 사항</li> </ol> <p>[전문개정 2011.12.30]</p>	

지 하 수 법	시 행 령	시 행 규 칙
<p>할 때에는 지하수의 개발·이용 및 보전·관리를 위한 조사를 할 수 있다. &lt;개정 2013.5.22&gt;</p> <p>④ 관계 중앙행정기관의 장, 시·도지사, 시장·군수·구청장은 제3항의 조사를 하려면 대통령령으로 정하는 바에 따라 미리 국토교통부장관과 협의하거나 국토교통부장관에게 통보하여야 하며, 조사를 마쳤을 때에는 그 결과를 국토교통부장관에게 통보하여야 한다. 다만, 대통령령으로 정하는 긴급한 사유가 있는 경우에는 그러하지 아니하다. &lt;개정 2012.1.17&gt;</p>	<p>제3조(지하수 조사의 협의 등) ① 관계 중앙행정기관의 장, 시·도지사 또는 시장·군수·구청장(자치구의 구청장을 말한다. 이하 같다)은 법 제5조제4항 본문에 따라 지하수와 관련된 소관 업무의 수행을 위한 조사를 하려면 다음 각 호의 구분에 따라 미리 국토교통부장관과 협의하거나 국토교통부장관에게 통보하여야 한다.</p> <ol style="list-style-type: none"> <li>1. 협의하여야 하는 경우: 제2조제2항제2호·제3호 및 제5호에 관한 조사</li> <li>2. 통보하여야 하는 경우: 제1호에 해당하지 아니하는 조사</li> </ol> <p>② 관계 중앙행정기관의 장, 시·도지사 또는 시장·군수·구청장은 제1항에 따른 조사를 마쳤을 때에는 국토교통부령으로 정하는 바에 따라 조사를 마친 날부터 1개월 이내에 국토교통부장관에게 그 결과를 통보하여야 한다.</p>	<p>제2조(지하수조사의 협의 등) ① 관계 중앙행정기관의 장, 특별시장·광역시장·특별자치시장·도지사 또는 특별자치도지사(이하 "시·도지사"라 한다) 및 시장·군수 또는 자치구의 구청장(이하 "시장·군수·구청장"이라 한다)은 「지하수법 시행령」(이하 "령"이라 한다) 제3조제1항에 따라 지하수조사에 관한 협의를 하려는 경우에는 국토교통부장관에게 다음 각 호의 서류를 제출하여야 한다.&lt;개정 2012.6.8&gt;</p> <ol style="list-style-type: none"> <li>1. 조사의 목적 및 내용을 적은 서류</li> <li>2. 조사하려는 지역의 범위 및 면적을 표시한 축척 2만5천분의 1 이상의 지형도</li> </ol> <p>② 관계 중앙행정기관의 장, 시·도지사 또는 시장·군수·구청장은 영 제3조제2항에 따라 지하수조사 결과를 통보하려는 경우에는 별지 제1호서식의 통보서에 조사명세서 또는 용역보고서를 첨부하여 국토교통부장관에게 제출하여야 한다.</p> <p>[전문개정 2012.2.23]</p>

지 하 수 법	시 행 령	시 행 규 칙
<p>⑤ 국토교통부장관, 관계 중앙행정기관의 장, 시·도지사, 시장·군수·구청장은 대통령령으로 정하는 바에 따라 제1항부터 제3항까지의 조사업무를 지하수 관련 조사전문기관(이하 "지하수조사전문기관"이라 한다)이 대행하게 할 수 있다. &lt;개정 2012.1.17&gt;</p>	<p>③ 법 제5조제4항 단서에서 "대통령령으로 정하는 긴급한 사유가 있는 경우"란 전쟁, 천재지변 그 밖의 재해로 인하여 지하수를 긴급히 개발·이용하여야 하는 경우를 말한다. [전문개정 2011.12.30]</p> <p>제4조(조사업무의 대행) ① 국토교통부장관, 관계 중앙행정기관의 장, 시·도지사 또는 시장·군수·구청장은 법 제5조제5항에 따라 다음 각 호의 어느 하나에 해당하는 지하수 관련 조사전문기관(이하 "지하수조사전문기관"이라 한다)으로 하여금 지하수에 관한 조사업무를 대행하게 할 수 있다.</p> <ol style="list-style-type: none"> <li>1. 「과학기술분야 정부출연연구기관 등의 설립·운영 및 육성에 관한 법률」 제8조에 따라 설립된 한국지질자원연구원</li> <li>2. 「한국광물자원공사법」에 따른 한국광물자원공사</li> <li>3. 「한국수자원공사법」에 따른 한국수자원공사</li> <li>4. 「한국농어촌공사 및 농지관리기금법」에 따른 한국농어촌공사</li> <li>5. 「과학기술분야 정부출연연구기관 등의 설</li> </ol>	

지 하 수 법	시 행 령	시 행 규 칙
<p>⑥ 국토교통부장관, 관계 중앙행정기관의 장, 시·도지사, 시장·군수·구청장은 지하수와 관련된 소관 업무의 수행을 위하여 필요하다고 인정할 때에는 대통령령으로 정하는 바에 따라 관계 기관에 제1항부터 제3항까지 및 제5항의 조사자료를 요구하거나 협조를 요청할 수 있다. &lt;개정 2012.1.17&gt;</p> <p>⑦ 국토교통부장관은 대통령령으로 정하는 바에 따라 제1항부터 제3항까지 및 제5항의 조사자료를 종합관리하고, 관계 기관 또는 지하수</p>	<p>법·운영 및 육성에 관한 법률」 제8조에 따라 설립된 한국건설기술연구원</p> <p>6. 「한국환경공단법」에 따른 한국환경공단</p> <p>7. 법 제26조의2에 따라 설립된 협회</p> <p>② 법 제5조제5항에 따라 지하수에 관한 조사 업무를 대행하는 지하수조사전문기관은 조사를 시작하는 날부터 15일 이내에 조사계획을 국토교통부장관, 관계 중앙행정기관의 장, 시·도지사 또는 시장·군수·구청장에게 통보하여야 한다. [전문개정 2011.12.30]</p> <p>제5조(조사자료의 요구 등) ① 국토교통부장관, 관계 중앙행정기관의 장, 시·도지사 또는 시장·군수·구청장은 법 제5조제6항에 따라 관계 기관에 대하여 지하수 조사자료를 요구하거나 협조를 요청하는 경우에는 필요한 조사자료의 내용, 협조하여야 할 사항과 자료의 제출기간을 명백히 하여야 한다.</p> <p>② 제1항에 따라 조사자료를 요구받거나 협조를 요청받은 관계 기관은 특별한 사유가 없으면 그 요구나 요청에 따라야 한다. [전문개정 2011.12.30]</p> <p>제6조(조사자료의 종합관리) ① 국토교통부장관은 법 제5조제7항에 따라 매년 12월 31일을 기준으로 법 제5조제1항부터 제3항까지 및 제5항</p>	<p>제3조(지하수조사계획서) 영 제4조제2항에 따른 지하수조사계획에는 다음 각 호의 사항이 포함되어야 한다.</p> <ol style="list-style-type: none"> <li>1. 조사지역</li> <li>2. 조사기간</li> <li>3. 조사내용</li> <li>4. 원상복구계획</li> </ol> <p>[전문개정 2012.2.23]</p>



지 하 수 법	시 행 령	시 행 규 칙
<p>를 개발·이용하는 자가 활용할 수 있도록 하여야 한다. &lt;개정 2012.1.17&gt;</p> <p>⑧ 시장·군수·구청장은 제4항에 따른 협의를 하려면 미리 시·도지사와의 협의를 거쳐야 한다. &lt;개정 2012.1.17&gt;</p> <p>제5조의2(지하수보전·관리의 정보화) ① 국토교통부장관, 시·도지사 및 시장·군수·구청장은 제5조에 따른 지하수 조사자료와 그 밖에 지하수보전·관리에 필요한 자료를 효율적으로 활용하기 위하여 지하수정보체계를 구축·운영할 수 있다.</p> <p>② 국토교통부장관은 제1항에 따라 지하수정보체계를 구축하려면 미리 환경부장관과 협의하여야 한다.</p> <p>③ 시·도지사 및 시장·군수·구청장이 지하수정보체계를 구축하려면 미리 국토교통부장관 및 환경부장관과 협의하여야 한다. &lt;신설 2013.5.22&gt;</p> <p>④ 제1항에 따른 지하수정보체계의 구축 범위, 운영절차 등에 관하여 필요한 사항은 대통령령으로 정한다.</p> <p>⑤ 국토교통부장관, 시·도지사 및 시장·군수·구청장은 제1항에 따른 지하수정보체계의 구축·운영에 관한 업무를 지하수조사전문기관이 대행하게 할 수 있다.</p>	<p>에 따른 지하수에 관한 조사와 제28조제1항에 따른 지하수의 이용실태 조사 등을 토대로 전국의 지하수에 관한 조사자료를 종합하여 지하수 조사연보를 발행하여야 한다. &lt;개정 2012.6.8&gt;</p> <p>② 국토교통부장관은 제1항에 따라 지하수조사연보를 발행하였을 때에는 관계 기관에 보내고 일반인이 활용할 수 있도록 하여야 한다. [전문개정 2011.12.30]</p> <p>제6조의2(지하수정보체계의 구축·운영 등) ① 법 제5조의2제1항에 따른 지하수정보체계(이하 "지하수정보체계"라 한다)에는 다음 각 호의 내용이 포함되어야 한다.</p> <ol style="list-style-type: none"> <li>1. 법 제5조에 따른 지하수 조사자료</li> <li>2. 법 제17조에 따른 지하수의 관측 및 조사자료</li> <li>3. 그 밖에 지하수의 이용·관리에 관련된 자료</li> </ol> <p>② 국토교통부장관은 지하수정보체계의 구축·운영을 위하여 필요한 경우에는 관계 기관 및 단체와 협의하여 제1항 각 호에 해당하는 자료의 생산·관리 및 유통에 관한 표준화를 추진할 수 있다.</p> <p>③ 국토교통부장관, 시·도지사 및 시장·군수·구청장은 지하수정보체계의 내용 중 지하수의 조사·이용실태에 관련된 사항을 관계 기관·단체 및 일반인이 이용할 수 있도록 하여야 한다.</p>	

지 하 수 법	시 행 령	시 행 규 칙
<p>[전문개정 2011.5.30]</p> <p>제6조(지하수관리기본계획의 수립) ① 국토교통부장관은 지하수의 체계적인 개발·이용 및 효율적인 보전·관리를 위하여 다음 각 호의 사항이 포함된 10년 단위의 지하수관리기본계획(이하 "기본계획"이라 한다)을 수립하여야 한다.</p> <ol style="list-style-type: none"> <li>1. 지하수의 부존 특성 및 개발 가능량</li> <li>2. 지하수의 이용실태</li> <li>3. 지하수의 이용계획</li> <li>4. 지하수의 보전계획</li> <li>5. 지하수의 수질관리 및 정화계획</li> <li>6. 그 밖에 지하수의 관리에 관한 사항</li> </ol> <p>② 국토교통부장관은 기본계획이 수립된 날부터 5년마다 그 타당성을 검토하여 필요한 경우에는 이를 변경하여야 한다.</p>	<p>[전문개정 2011.12.30]</p> <p>제7조(지하수관리기본계획) ① 국토교통부장관이 법 제6조제1항에 따른 지하수관리기본계획(이하 "기본계획"이라 한다)을 수립하기 위하여 필요하다고 인정하는 경우에는 관계 중앙행정기관의 장, 시·도지사 또는 시장·군수·구청장에게 필요한 자료의 제출을 요청할 수 있다.</p> <p>② 국토교통부장관은 기본계획을 수립하거나 변경한 경우에는 다음 각 호의 사항을 관보에 공고하여야 한다.</p> <ol style="list-style-type: none"> <li>1. 기본계획의 목적</li> <li>2. 기본계획의 목표기간</li> <li>3. 지하수의 부존 특성 및 개발 가능량</li> <li>4. 지하수의 조사 및 이용계획</li> <li>5. 지하수의 보전 및 관리계획</li> <li>6. 지하수의 수질관리 및 정화계획</li> <li>7. 그 밖에 국토교통부령으로 정하는 사항</li> </ol> <p>③ 국토교통부장관은 제2항에 따라 기본계획을 공고한 경우에는 지체 없이 이를 관계 중앙행정기관의 장 및 시·도지사에게 통보하여야 한다.</p> <p>④ 제3항에 따라 기본계획을 통보받은 시·도지사는 이를 해당 시장·군수·구청장에게 보내야 하며, 시장·군수·구청장은 기본계획을 20일 이상 일반인이 열람할 수 있도록 하여야</p>	<p>제4조(공고사항) 영 제7조제2항제7호에서 "국토교통부령으로 정하는 사항"이란 다음 각 호의 사항을 말한다. &lt;개정 2012.6.8&gt;</p> <ol style="list-style-type: none"> <li>1. 「지하수법」(이하 "법"이라 한다) 제6조제1항에 따른 지하수관리기본계획의 개요</li> <li>2. 지하수관리기본계획을 변경한 경우에는 변경내용 및 변경사유</li> <li>3. 관계 서류의 열람기간 및 열람장소에 관한</li> </ol>

지 하 수 법	시 행 령	시 행 규 칙
<p>③ 제1항제5호에 따른 지하수의 수질관리 및 정화계획은 환경부장관이 수립하여 국토교통부장관에게 통보하여야 한다.</p> <p>④ 기본계획에는 「온천법」에 따른 온천수,</p>	<p>한다. 다만, 특별자치시장은 기본계획을 20일 이상 일반인이 열람할 수 있도록 하여야 한다. &lt;개정 2013.10.30&gt;</p> <p>⑤ 법 제6조제1항제6호에서 “그 밖에 지하수의 관리에 관한 사항”은 다음 각 호의 사항으로 한다.</p> <ol style="list-style-type: none"> <li>1. 지하수의 조사계획 및 관측망 설치·운영계획</li> <li>2. 지하수의 관리계획</li> <li>3. 지하수의 관리에 관한 투자계획</li> <li>4. 지하수정보체계의 구축·운영계획</li> </ol> <p>⑥ 환경부장관은 법 제6조제3항에 따라 수립하는 지하수의 수질관리 및 정화계획에 다음 각 호의 사항을 포함시켜야 한다.</p> <ol style="list-style-type: none"> <li>1. 지하수의 수질관리 및 정화계획에 관한 기본방향</li> <li>2. 지하수 오염의 현황 및 예측</li> <li>3. 지하수의 수질보호계획</li> <li>4. 지하수 수질측정망의 운영계획</li> <li>5. 지하수의 수질에 관한 정보화계획</li> <li>6. 그 밖에 지하수의 수질관리 및 정화에 필요한 사항</li> </ol> <p>⑦ 환경부장관은 법 제6조제3항에 따른 지하수의 수질관리 및 정화계획을 수립하기 위하여 필요하다고 인정하는 경우에는 관계 중앙행정기관의 장, 시·도지사 또는 시장·군수·구청</p>	<p>사항 [전문개정 2012.2.23]</p>

지 하 수 법	시 행 령	시 행 규 칙
<p>「농어촌정비법」에 따른 농어촌용수(지하수만 해당한다), 「먹는물관리법」에 따른 먹는샘물·먹는염지하수 및 「제주특별자치도 설치 및 국제자유도시 조성을 위한 특별법」에 따른 제주특별자치도지역 지하수에 관한 사항이 포함되어야 한다. 이 경우 행정안전부장관·농림수산식품부장관 및 환경부장관은 각각 관계 법률에 따른 지하수 관리의 실태 및 계획 등을 미리 국토교통부장관에게 통보하여야 한다.</p> <p>⑤ 국토교통부장관은 제1항에 따라 기본계획을 수립하려면 미리 시·도지사의 의견을 듣고 관계 중앙행정기관의 장과 협의하여야 한다. 수립한 기본계획을 변경하려는 경우에도 또한 같다. 다만, 대통령령으로 정하는 경미한 사항을 변경하려는 경우에는 그러하지 아니하다.</p> <p>⑥ 국토교통부장관은 기본계획을 수립하였을 때에는 대통령령으로 정하는 바에 따라 지체 없이 이를 공고하고 관계 기관에 통보하여야 한다. 수립한 기본계획을 변경(제5항 단서에 따른 경미한 사항의 변경은 제외한다)하는 경우에도 또한 같다.</p> <p>⑦ 관계 중앙행정기관의 장은 관계 법률에 따라 지하수의 개발·이용 및 보전·관리를 할 때 기본계획에 적합하도록 하여야 한다.</p> <p>⑧ 기본계획의 수립절차 등에 관하여 필요한 사항은 대통령령으로 정한다.</p> <p>[전문개정 2011.5.30]</p>	<p>장에게 필요한 자료의 제출을 요청할 수 있다.</p> <p>⑧ 법 제6조제5항 단서에 따른 경미한 사항의 변경은 다음 각 호의 어느 하나에 해당하는 경우로 한다.</p> <ol style="list-style-type: none"> <li>1. 법 제17조제6항에 따른 지하수의 이용실태 조사 결과에 따라 법 제6조제1항제2호의 지하수 이용실태를 변경하는 경우</li> <li>2. 제5항제3호에 따른 투자계획을 변경하는 경우</li> </ol> <p>[전문개정 2012.6.8]</p>	

지 하 수 법	시 행 령	시 행 규 칙
<p>제6조의2(지역지하수관리계획의 수립·시행) ① 시·도지사는 기본계획에 따라 관할구역의 지역 지하수관리계획(이하 "지역관리계획"이라 한다)을 수립하여 국토교통부장관의 승인을 받아야 한다. 수립한 지역관리계획을 변경하려는 경우에도 또한 같다. 다만, 대통령령으로 정하는 경미한 사항을 변경하려는 경우에는 그러하지 아니하다.</p> <p>② 시장·군수·구청장은 관할구역에서 지하수의 수위저하(水位低下), 수질오염 등 대통령령으로 정하는 지하수 장애가 발생하는 경우 시·도지사 및 협의회 후 지역관리계획을 수립하여 국토교통부장관에게 승인을 요청할 수 있다.</p> <p>③ 국토교통부장관은 제1항 또는 제2항에 따른 지역관리계획을 승인하려면 미리 환경부장관과 협의하여야 한다.</p> <p>④ 시·도지사 또는 시장·군수·구청장은 제1항 또는 제2항에 따라 지역관리계획의 승인을 받았을 때에는 대통령령으로 정하는 바에 따라 지체 없이 이를 공고하고 시·도지사는 관계 행정기관의 장 및 시장·군수·구청장에게, 시장·군수·구청장은 시·도지사에게 이를 통보하여야 한다. 수립된 지역관리계획을 변경(제1항 단서에 따른 경미한 사항의 변경은 제외한다)하는 경우에도 또한 같다.</p>	<p>제7조의2(지역지하수관리계획) ① 법 제6조의2제1항 단서에 따른 경미한 사항의 변경은 제7조 제8항 각 호의 어느 하나에 해당하는 경우로 한다. &lt;개정 2012.6.8&gt;</p> <p>② 시·도지사 또는 시장·군수·구청장은 법 제6조의2제1항 또는 제2항에 따른 지역지하수관리계획(이하 "지역관리계획"이라 한다)을 수립하여 국토교통부장관의 승인을 받았을 때에는 다음 각 호의 사항을 공보에 공고하여야 한다. 지역관리계획을 변경할 때에도 또한 같다.</p> <ol style="list-style-type: none"> <li>1. 지역관리계획의 목적</li> <li>2. 지역관리계획의 목표기간</li> <li>3. 지하수의 부존 특성 및 개발 가능량</li> <li>4. 지하수의 수량관리 및 이용계획</li> <li>5. 지하수의 보전 및 관리계획</li> <li>6. 지하수의 수질관리계획</li> <li>7. 관계 서류의 열람기간 및 열람장소에 관한 사항</li> <li>8. 지역관리계획의 변경사유 및 변경내용(계획 변경의 경우만 해당한다)</li> </ol> <p>③ 법 제6조의2제2항에서 "대통령령으로 정하는 지하수 장애가 발생하는 경우"란 다음 각 호의 어느 하나에 해당하는 경우를 말한다.</p> <ol style="list-style-type: none"> <li>1. 지하수의 지나친 개발·이용으로 지하수의 수위가 현저하게 낮아져 수원(水源) 고갈이나 지반이 내려앉는 현상이 발생하는 경우</li> </ol>	

지 하 수 법	시 행 령	시 행 규 칙
<p>⑤ 지역관리계획에는 제6조제1항 각 호의 사항과 관할지역 지하수의 수량관리를 위한 사항이 포함되어야 한다.</p> <p>⑥ 지역관리계획의 수립절차 등에 관하여 필요한 사항은 대통령령으로 정한다.</p> <p>⑦ 시·도지사 또는 시장·군수·구청장은 지역관리계획의 수립에 관한 업무를 지하수조사전문기관이 대행하게 할 수 있다.</p> <p>[전문개정 2011.5.30]</p> <p>제7조(지하수개발·이용의 허가) ① 지하수를 개발·이용하려는 자는 대통령령으로 정하는 바에 따라 미리 시장(특별자치시장을 포함한다. 이하 같다)·군수·구청장의 허가를 받아야 한다. 다만, 다음 각 호의 어느 하나에 해당하는 경우에는 그러하지 아니하다. &lt;개정 2011.5.30&gt;</p> <p>1. 자연히 흘러나오는 지하수 또는 다른 법률에 따른 허가·인가 등을 받거나 신고를 하고 시행하는 사업 등으로 인하여 부수적으</p>	<p>2. 지하수 수질이 악화되어 수질의 개선 또는 정화가 요구되는 경우</p> <p>3. 해안지역과 섬지역에서 지하수의 지나친 개발·이용으로 대수층(帶水層) 안으로 바닷물이 침입한 경우</p> <p>4. 그 밖에 지하수의 보전 및 관리를 위하여 필요한 조치를 하지 아니하면 지하수의 이용이 어렵게 되는 경우</p> <p>④ 법 제6조의2제1항에 따라 지역관리계획의 승인을 받은 특별자치시장, 법 제6조의2제2항에 따라 지역관리계획의 승인을 받은 시장·군수·구청장과 같은 조 제4항에 따라 시·도지사로부터 지역관리계획을 통보받은 시장·군수·구청장은 그 내용을 20일 이상 일반인이 열람할 수 있도록 하여야 한다. &lt;개정 2013.10.30&gt;</p> <p>[전문개정 2011.12.30]</p> <p>제8조(지하수개발·이용허가의 신청 등) ① 법 제7조제1항 또는 법 제8조제2항 단서에 따른 지하수개발·이용의 허가를 받으려는 자는 허가신청서에 다음 각 호의 서류를 첨부하여 시장(특별자치시장을 포함한다. 이하 같다)·군수·구청장에 제출하여야 한다. 다만, 법 제8조제2항 단서에 따라 지하수개발·이용의 허가를 신청하는 경우에는 제1호의 서류 제출을 생략할 수 있다.</p> <p>1. 지하수개발·이용시설의 위치를 표시한 지적</p>	<p>제5조(지하수개발·이용시설의 설치기준 등) ① 영 제8조제1항제2호, 같은 조 제3항·제4항, 제13조제1항제2호 및 같은 조 제8항에 따른 지하수개발·이용시설의 설치는 다음 각 호의 기준에 따라야 한다. 다만, 시장(특별자치시장을 포함한다. 이하 같다)·군수·구청장은 법 제7조제6항 단서 또는 제8조제1항에 따라 신고를 한 경우로서 다음 각 호의 기준에 따르는 것이 부적절하다고 인정되는 경우에는 다음 각 호의 기준을 완화하여 적용할 수 있다. &lt;개정 2012.6.8&gt;</p> <p>1. 출수장치 및 적산유량계(시간계측기 등 유</p>

지 하 수 법	시 행 령	시 행 규 칙
<p>로 발생하는 지하수를 이용하는 경우</p> <p>2. 동력장치를 사용하지 아니하고 가정용 우물 또는 공동우물을 개발·이용하는 경우</p> <p>3. 제13조제1항제1호에 따른 허가를 받은 경우</p> <p>4. 삭제 &lt;2001.1.16&gt;</p>	<p>도 또는 임야도</p> <p>2. 지하수개발·이용시설의 설치도</p> <p>3. 지하수영향조사서</p> <p>4. 그 밖에 국토교통부령으로 정하는 서류</p>	<p>량측정이 가능한 장치를 포함한다. 이하 같다) 등을 설치하여 지하수의 취수현황을 파악할 수 있도록 할 것. 다만, 다음 각 목의 어느 하나에 해당하는 지하수개발·이용시설의 경우에는 그러하지 아니하다.</p> <p>가. 1일 양수능력이 30톤 미만(안쪽 지름이 32밀리미터 이하인 토출관을 사용하는 경우만 해당한다)인 가정용 또는 국방·군사용 지하수개발·이용시설</p> <p>나. 정착된 동력장치를 이용하지 아니하는 농·어업용 지하수개발·이용시설</p> <p>2. 지름 25밀리미터 이상의 수위측정관을 설치하여 지하수 수위를 측정할 수 있도록 할 것. 다만, 다음 각 목의 어느 하나에 해당하는 지하수개발·이용시설의 경우에는 그러하지 아니하다.</p> <p>가. 굴착 지름이 100밀리미터 이하인 지하수개발·이용시설 또는 1일 양수능력이 30톤 미만(안쪽 지름이 32밀리미터 이하인 토출관을 사용하는 경우만 해당한다)인 가정용 또는 국방·군사용 지하수개발·이용시설</p> <p>나. 정착된 동력장치를 이용하지 아니하는 농·어업용 지하수개발·이용시설</p> <p>3. 지하수개발·이용시설을 설치하는 과정에서 굴착 등으로 인하여 흘러든 오염물질, 굴착 등으로 인하여 깨어진 물질과 굴착 시 사용된 물 등을 완전히 제거한 후 소독할 것</p> <p>4. 음용수로 개발·이용할 목적으로 설치하는 지하수개발·이용시설의 자재는 「산업표준화법」 제15조에 따라 인증받은 제품 또는 이에 상당하는 제품을 사용할 것</p>

지 하 수 법	시 행 령	시 행 규 칙
	<p>② 제1항제2호의 지하수개발·이용시설의 설치도는 다음 각 호의 어느 하나에 해당하는 자가 작성한 것이어야 한다.</p> <ol style="list-style-type: none"> <li>1. 지하수조사전문기관</li> <li>2. 「엔지니어링산업 진흥법」에 따라 신고한</li> </ol>	<p>② 지하수개발·이용자는 제1항제1호 각 목 외의 부분 본문에 따라 설치한 적산유량계를 지하수의 취수현황이 적절히 파악될 수 있도록 유지·관리하여야 한다 &lt;개정 2014.11.7.&gt;.</p> <p>③ 삭제 &lt;2014.11.7.&gt; [전문개정 2012.2.23] [제목개정 2012.6.8]</p> <p>제6조(지하수개발·이용허가의 신청 등) ① 영 제8조제1항제4호에서 “국토교통부령으로 정하는 서류”란 다음 각 호의 서류를 말한다.</p> <ol style="list-style-type: none"> <li>1. 토지를 사용·수익할 수 있는 권리를 증명하는 서류. 다만, 토지 등기사항증명서는 제출하지 아니한다.</li> <li>2. 원상복구계획서</li> </ol> <p>② 영 제8조제1항에 따른 신청을 받은 시장·군수·구청장은 「전자정부법」 제36조제1항에 따른 행정정보의 공동이용을 통하여 토지 등기사항증명서를 확인하여야 한다.</p> <p>③ 영 제8조제1항에 따른 지하수개발·이용허가 신청서는 별지 제2호서식에 따른다.</p> <p>④ 시장·군수·구청장은 법 제7조제1항에 따른 허가를 할 때에는 그 신청인에게 별지 제3호서식의 허가서를 발급하여야 한다. [전문개정 2012.2.23]</p>



지 하 수 법	시 행 령	시 행 규 칙
	<p>지질 및 지반, 지하자원개발, 수자원개발, 상하수도 또는 농어업토목 분야의 엔지니어링 사업자</p> <p>3. 「기술사법」에 따라 기술사사무소의 개설 등록을 한 지질 및 지반, 지하자원개발, 수자원개발, 상하수도 또는 농어업토목 분야의 기술사</p> <p>4. 법 제27조제1항에 따른 지하수영향조사기관(이하 "지하수영향조사기관"이라 한다)</p> <p>5. 법 제29조의2제1항에 따라 등록한 지하수정화업자(이하 "지하수정화업자"라 한다)</p> <p>6. 「먹는물관리법」 제15조에 따라 등록한 환경영향조사 대행자</p> <p>③ 제1항제2호의 지하수개발·이용시설 설치도는 다음 각 호의 기준에 맞아야 한다.</p> <p>1. 지표하부보호벽의 상단부는 지표면 위로 설치되게 할 것. 다만, 지형 여건상 지표면 아래에 설치할 필요가 있다고 시장·군수·구청장이 인정하는 경우에는 그러하지 아니하다.</p> <p>2. 상부보호시설이 훼손·파손 또는 오염되지 아니하도록 견고하게 설치하고, 상부보호시설에 배수구가 설치되게 할 것</p> <p>3. 상부보호시설에 국토교통부령으로 정하는 지하수개발·이용시설 안내문이 부착되도록 할 것</p>	<p>제6조의2(지하수이용시설 안내문) 영 제8조제3항 제3호에서 "국토교통부령으로 정하는 지하수개발·이용시설 안내문"이란 별표 1의 안내문을 말한다. [전문개정 2012.2.23]</p>

지 하 수 법	시 행 령	시 행 규 칙
<p>② 제1항에 따른 허가를 신청하려는 자는 제27조에 따른 지하수영향조사기관이 실시하는 지하수영향조사를 받은 후 지하수영향조사기관이 작성한 지하수영향조사서를 제출하여야 하며, 시장·군수·구청장은 대통령령으로 정하는</p>	<p>④ 제3항에서 규정한 사항 외에 지하수개발·이용시설의 세부적인 설치기준은 국토교통부령으로 정한다. [전문개정 2011.12.30]</p> <p>제8조의2(지하수개발·이용 용도) 지하수를 개발·이용하려는 자는 법 제7조제1항에 따른 허가신청 및 법 제8조제1항에 따른 신고 시 다음 각 호의 어느 하나에 해당하는 지하수개발·이용 용도를 표시하여야 하며, 용도 구분 시 음용수(飲用水) 사용 여부를 함께 표시하여야 한다.</p> <ol style="list-style-type: none"> <li>1. 생활용수: 가정용 등 일상생활에 사용되는 지하수. 다만, 제2호와 제3호에 해당되는 지하수는 제외한다.</li> <li>2. 공업용수: 공장이나 그 밖의 생산업체 등에서 제품의 생산 및 설비의 가동에 사용되는 지하수</li> <li>3. 농·어업용수: 농업·임업·축산업·수산업에 사용되는 지하수</li> </ol> <p>제9조(지하수영향조사서의 심사) ① 시장·군수·구청장은 법 제7조제2항에 따라 지하수개발·이용 허가를 신청한 자로부터 지하수영향조사서를 받았을 때에는 제12조제1항 및 제2항에 따른 지하수영향조사의 항목·조사방법 및 평가기준에 맞</p>	

지 하 수 법	시 행 령	시 행 규 칙
<p>바에 따라 지하수영향조사서를 심사하여 그 결과를 허가 내용에 반영하여야 한다. 이 경우 시장·군수·구청장은 기본계획 및 지역관리계획을 고려하여 심사하여야 한다. &lt;개정 2011.5.30&gt;</p> <p>③ 시장·군수·구청장은 다음 각 호의 어느 하나의 경우에는 제1항에 따른 허가를 하지 아니하거나 취수량을 제한할 수 있다. &lt;개정 2011.5.30&gt;</p> <ol style="list-style-type: none"> <li>1. 지하수 채취로 인하여 인근 지역의 수원(水源)의 고갈 또는 지반의 침하를 가져올 우려가 있거나 주변 시설물의 안전을 해칠 우려가 있는 경우</li> <li>2. 지하수를 오염시키거나 자연생태계를 해칠 우려가 있는 경우</li> <li>3. 지하수의 적정 관리 또는 「국토의 계획 및 이용에 관한 법률」에 따른 도시관리계획, 그 밖에 공공사업에 지장을 줄 우려가 있는 경우</li> <li>4. 그 밖에 지하수를 보전하기 위하여 필요하다고 인정되는 경우로서 대통령령으로 정하는 경우</li> </ol> <p>④ 시장·군수·구청장은 제3항에 따라 허가를 하지 아니하는 경우에는 신청인에게 그 사유를 서면으로 알려야 한다. &lt;개정 2011.5.30&gt;</p>	<p>는지와 그 작성지침과 작성내용에 따라 작성되었는지를 심사하여야 한다. &lt;개정 2012.6.8&gt;</p> <p>② 시장·군수·구청장은 제1항에 따라 지하수영향조사서를 심사할 때 지하수영향조사서의 조정 또는 보완이 필요하다고 인정되는 경우에는 지하수개발·이용허가를 신청한 자에게 지하수영향조사서의 조정 또는 보완을 요청할 수 있다.</p> <p>③ 시장·군수·구청장은 제1항에 따라 지하수영향조사서를 심사하기 위하여 필요하다고 인정되는 경우에는 관계 전문가의 의견을 들을 수 있다.</p> <p>[전문개정 2011.12.30]</p> <p>제9조의2(지하수개발·이용허가 또는 취수량의 제한) 법 제7조제3항제4호에서 "대통령령으로 정하는 경우"란 「하천법」에 따른 하천의 수량에 영향을 미치는 등의 사유로 관계 행정기관으로부터 지하수 개발·이용제한을 요청받은 경우를 말한다. [전문개정 2011.12.30]</p>	<p>제7조(허가사항의 변경 등) ① 법 제7조제6항과 영 제11조제2항에 따라 지하수개발·이용의 변</p>

지 하 수 법	시 행 령	시 행 규 칙
<p>⑤ 삭제 &lt;2011.5.30&gt;</p> <p>⑥ 허가받은 사항 중 대통령령으로 정하는 사항을 변경하려는 경우에는 제1항부터 제4항까지의 규정을 준용한다. 다만, 허가받은 사항의 변경으로 인하여 해당 지하수개발·이용이 제8조제1항제2호 또는 제5호에 해당하는 경우에는 제8조제1항에 따라 시장·군수·구청장에게 신고하고 지하수를 계속 이용할 수 있다. &lt;개정 2011.5.30&gt;</p> <p>⑦ 삭제 &lt;2013.5.22&gt;</p> <p>⑧ 제2항에 따른 지하수영향조사의 항목·조사방법·평가기준, 지하수영향조사서의 작성지침·작성내용, 그 밖에 필요한 사항은 대통령령으로 정한다. &lt;개정 2011.5.30&gt; [제목개정 2011.5.30]</p>	<p>제10조 삭제 &lt;2001.12.19&gt;</p> <p>제11조(허가사항의 변경) ① 법 제7조제6항 본문에서 "대통령령으로 정하는 사항을 변경하려는 경우"란 다음 각 호의 경우를 말한다.</p> <ol style="list-style-type: none"> <li>1. 지하수개발·이용 용도를 변경(음용수 사용여부의 변경을 포함한다)하는 경우</li> <li>2. 지하수개발·이용시설을 변경하는 경우[지하수의 양수능력(지하수개발·이용시설의 동력장치, 토출관의 지름과 깊이 등에 비추어 그 시설을 이용하여 양수할 수 있는 최대 취수량을 말한다. 이하 같다)이 증가하는 경우만 해당한다]</li> </ol> <p>② 법 제7조제1항에 따라 지하수개발·이용허가를 받은 자는 허가받은 사항을 변경하려는 경우에는 국토교통부령으로 정하는 바에 따라 변경허가를 신청하여야 한다. [전문개정 2011.12.30]</p> <p>제12조(지하수영향조사의 항목·조사방법 등) ① 법 제7조제8항에 따른 지하수영향조사의 항목·조사방법 및 평가기준은 별표1과 같다. 다만, 시장·군수·구청장은 지하수의 보전을 위하여 특히 필요하다고 인정되는 경우에는 해당 시(특별자치시를 포함한다. 이하 같다)·군·구(자치구를 말한다. 이하 같다)의 조례로 정하는 바에 따라 조사항목</p>	<p>경허가를 신청하려는 자는 별지 제4호서식의 지하수개발·이용 변경허가신청서에 다음 각 호의 서류를 첨부하여 시장·군수·구청장에게 제출하여야 한다. &lt;개정 2012.2.23&gt;</p> <ol style="list-style-type: none"> <li>1. 변경하려는 내용을 증명할 수 있는 서류</li> <li>2. 지하수영향조사서. 다만, 영 제11조제1항제1호의 경우에는 영 제30조제1항에 따른 수질검사전문기관이 작성한 수질검사서로 대체할 수 있다.</li> </ol> <p>② 법 제7조의3제3항과 영 제12조의3에 따라 지하수개발·이용허가 유효기간의 연장허가를 받으려는 자는 별지 제5호서식의 지하수개발·이용허가 유효기간 연장허가신청서에 최근 6개월 이내에 조사·작성된 지하수영향조사서를 첨부하여 시장·군수·구청장에게 제출하여야 한다. &lt;개정 2012.2.23&gt;</p> <p>③ 삭제 &lt;2008.6.23&gt;</p> <p>④ 시장·군수·구청장은 법 제7조제6항 및 제7조의3제2항에 따라 지하수개발·이용의 변경허가 또는 유효기간의 연장허가를 할 때에는 별지 제3호서식의 허가서를 발급하여야 한다. &lt;개정 2012.2.23&gt;</p> <p>⑤ 삭제 &lt;2013.10.31&gt;</p>

지 하 수 법	시 행 령	시 행 규 칙
<p>제7조의2(하천 인근에서의 지하수개발·이용허가)            ① 시장·군수·구청장은 제7조제1항에 따른 허가를 할 때 「하천법」 제2조제2호에 따른 하천구역의 경계로부터 대통령령으로 정하는 범위 내의 지역에서 지하수를 개발·이용하는 경우에는 제7조제2항에 따라 지하수영향조사서를 첨부하여 국토교통부장관과 미리 협의하여야 한다. *</p> <p>② 국토교통부장관은 제1항에 따른 지하수개발·이용이 하천의 수량에 영향을 미친다고 인정하는 경우에는 취수량·취수기간의 제한 및 취수 금지 등을 요청할 수 있으며, 시장·군수·구청장은 특별한 사유가 없으면 요청에 따라야 한다. 이 경우 국토교통부장관은 해당 허가로 인하여 「하천법」 제34조에 따른 기득하천사용자(既得河川使用者)가 손실을 받을 것이 명백한 경우에는 허가를 신청한 자가 기득하천사용자로부터 동의를 받도록 하여야 한다.            [전문개정 2011.5.30]</p>	<p>및 조사방법을 추가하거나 「먹는물관리법」 제13조에 따른 환경영향조사의 항목·조사방법 및 평가기준에 따를 수 있다. &lt;개정 2013.10.30&gt;</p> <p>② 법 제7조제8항에 따른 지하수영향조사서의 작성지침 및 작성내용은 별표 2와 같다.            [전문개정 2011.12.30]</p> <p>제12조의2(하천 인근에서의 지하수개발·이용허가) 법 제7조의2제1항에서 "대통령령으로 정하는 범위"란 300미터를 말한다.            [전문개정 2011.12.30]</p>	

지 하 수 법	시 행 령	시 행 규 칙
<p>제7조의3(지하수개발·이용허가의 유효기간) ① 제7조제1항에 따른 지하수개발·이용허가의 유효기간은 5년으로 한다.</p> <p>② 시장·군수·구청장은 지하수개발·이용허가를 받은 자가 신청하면 유효기간의 연장을 허가할 수 있다. 이 경우 그 연장기간은 5년으로 한다.</p> <p>③ 제2항에 따른 유효기간의 연장신청절차 등에 관하여 필요한 사항은 대통령령으로 정한다.</p> <p>[전문개정 2011.5.30]</p>	<p>제12조의3(지하수개발·이용허가 유효기간의 연장) ① 법 제7조의3제3항에 따라 지하수개발·이용허가 유효기간의 연장허가를 받으려는 자는 국토교통부령으로 정하는 바에 따라 유효기간 만료일 30일 전까지 연장허가신청서에 최근 6개월 이내에 조사·작성된 지하수영향조사서를 첨부하여 시장·군수·구청장에게 제출하여야 한다. 다만, 지열(地熱)을 냉난방에너지원으로 이용하기 위한 지열냉난방시설(이하 "지열냉난방시설"이라 한다)에서 지하수를 개발·이용하는 경우(지하수를 채수입하는 경우만 해당한다)에는 지하수영향조사서를 첨부하지 아니할 수 있다. &lt;개정 2013.3.23., 2014.11.11.&gt;</p> <p>② 시장·군수·구청장은 지하수개발·이용허가 유효기간이 끝나는 날의 6개월 전까지 지하수개발·이용허가를 받은 자에게 연장절차와 해당 기간까지 연장신청을 하지 아니하면 연장을 받을 수 없다는 사실을 미리 알려야 한다. [시행일 : 2012.12.31]</p> <p>③ 제2항에 따른 통지는 휴대폰을 이용한 문자 전송, 전자메일, 팩스, 전화, 문서 등으로 할 수 있다.</p>	

지 하 수 법	시 행 령	시 행 규 칙
<p>제8조(지하수개발·이용의 신고) ① 다음 각 호의 어느 하나에 해당하는 경우에는 제7조에도 불구하고 대통령령으로 정하는 바에 따라 미리 시장·군수·구청장에게 신고하고 지하수를 개발·이용할 수 있다.</p> <ol style="list-style-type: none"> <li>1. 「국방·군사시설 사업에 관한 법률」 제2조에 따른 국방·군사시설사업에 의하여 설치된 시설에서 지하수를 개발·이용하는 경우</li> <li>2. 「농어업·농어촌 및 식품산업 기본법」 제3조제1호에 따른 농어업을 영위할 목적으로 대통령령으로 정하는 규모 이하로 지하수를 개발·이용하는 경우</li> <li>3. 재해나 그 밖의 천재지변으로 인하여 긴급히 지하수를 개발·이용할 필요가 있다고 시장·군수·구청장이 인정하는 경우</li> <li>4. 전쟁이나 그 밖의 비상사태 발생에 대비하여 국가 또는 지방자치단체가 비상급수용(非常給水用)으로 지하수를 개발·이용하는 경우</li> <li>5. 제1호부터 제4호까지의 규정 외의 경우로서 대통령령으로 정하는 규모 이하로 지하수를 개발·이용하는 경우</li> </ol>	<p>[전문개정 2011.12.30]</p> <p>제13조(지하수개발·이용의 신고) ① 법 제7조제6항 단서 또는 법 제8조제1항에 따라 지하수개발·이용신고를 하려는 자는 다음 각 호의 서류를 시장·군수·구청장에게 제출하여야 한다. 다만, 법 제7조제6항 단서 또는 법 제8조제1항제1호에 해당하는 경우에는 국토교통부령으로 정하는 바에 따라 제출서류의 일부를 생략할 수 있다.</p> <ol style="list-style-type: none"> <li>1. 지하수개발·이용시설의 위치를 표시한 지도 또는 임야도</li> <li>2. 지하수개발·이용시설의 설치도</li> <li>3. 그 밖에 국토교통부령으로 정하는 서류</li> </ol> <p>② 법 제8조제1항에 따라 지하수개발·이용신고를 하려는 자는 제1항제2호의 지하수개발·이용시설의 설치도를 작성할 때 국토교통부령으로 정하는 지하수개발·이용시설의 표준도에 의하여 작성할 수 있다.</p> <p>③ 법 제8조제1항제2호에서 "대통령령으로 정하는 규모 이하"란 1일 양수능력이 150톤 이하인 경우(안쪽 지름이 50밀리미터 이하인 토출관을 사용하는 경우만 해당한다)를 말한다. 다만, 시·도지사는 지하수의 보전 또는 지역 여건 상 특히 필요하다고 인정되는 경우에는 해당 특별시·광역시·특별자치시·도 또는 특별자치도(이하 "시·도"라 한다)</p>	<p>제8조(지하수개발·이용의 신고 등) ① 영 제13조제1항에 따른 지하수개발·이용신고서는 별지 제7호서식에 따른다.</p> <p>② 시장·군수·구청장은 영 제13조제1항 각 호 외의 부분 단서에 따라 다음 각 호의 경우에는 해당 서류의 제출을 생략하게 할 수 있다.</p> <ol style="list-style-type: none"> <li>1. 법 제7조제6항 단서의 경우: 허가신청 시 제출한 서류와 같은 내용의 서류</li> <li>2. 법 제8조제1항제1호의 경우: 영 제13조제1항제1호의 서류</li> </ol> <p>③ 영 제13조제1항제3호에서 "국토교통부령으로 정하는 서류"란 다음 각 호의 서류를 말한다.</p> <ol style="list-style-type: none"> <li>1. 토지를 사용·수익할 수 있는 권리를 증명하는 서류. 다만, 토지 등기사항증명서는 제출하지 아니한다.</li> <li>2. 원상복구계획서</li> </ol> <p>④ 영 제13조제1항에 따른 신고를 받은 시장·군수·구청장은 「전자정부법」 제36조제1항에 따른 행정정보의 공동이용을 통하여 토지 등기사항증명서를 확인하여야 한다.</p> <p>⑤ 영 제13조제2항에서 "국토교통부령으로 정하는 지하수개발·이용시설의 표준도"란 별표 2의 표준도 또는 특별시·광역시·특별자치시·도 또는 특별자치도(이하 "시·도"라 한다)의 조례로 정</p>

지 하 수 법	시 행 령	시 행 규 칙
<p>② 제1항에 따라 신고한 사항 중 대통령령으로 정하는 중요한 사항을 변경할 때에는 시장·군수·구청장에게 신고하여야 한다. 다만, 신고한 사항의 변경으로 인하여 해당 지하수개발·이용이 제1항 각 호의 어느 하나에 해당되지 아니하는 경우에는 제7조에 따라 시장·군</p>	<p>의 조례로 정하는 바에 따라 2분의 1의 범위에서 양수능력을 조정할 수 있다. &lt;개정 2013.10.30&gt;</p> <p>④ 법 제8조제1항제5호에서 "대통령령으로 정하는 규모 이하"란 1일 양수능력이 100톤 이하인 경우(안쪽 지름이 40밀리미터 이하인 토출관을 사용하는 경우만 해당한다)를 말한다. 다만, 시·도지사는 지하수의 보전 또는 지역 여건 상 특히 필요하다고 인정되는 경우에는 해당 시·도의 조례로 정하는 바에 따라 2분의 1의 범위에서 양수능력을 조정할 수 있다.</p> <p>⑤ 제3항과 제4항에 따른 양수능력을 산정할 때 다음 각 호의 어느 하나에 해당하는 경우에는 전체 양수능력을 합산한다.</p> <ol style="list-style-type: none"> <li>1. 삭제 &lt;2014.11.11.&gt;</li> <li>2. 같은 사업장에서 2개 이상의 지하수개발·이용시설을 설치하는 경우</li> <li>3. 지하수개발·이용시설 간의 거리가 50미터 이내인 지역에서 동일인이 2개 이상의 지하수개발·이용시설을 설치하는 경우</li> </ol> <p>⑥ 법 제8조제2항 본문에 따른 중요한 사항의 변경은 다음 각 호의 어느 하나에 해당하는 경우로 한다.</p> <ol style="list-style-type: none"> <li>1. &lt;삭제2013.10.30&gt;</li> <li>2. 지하수개발·이용의 용도를 변경(음용수 사용 여부의 변경을 포함한다)하는 경우</li> </ol>	<p>하는 표준도를 말한다.</p> <p>⑥ 영 제13조제7항에 따른 지하수개발·이용의 변경신고를 하려는 자는 별지 제8호서식의 지하수개발·이용 변경신고서에 그 변경내용을 증명할 수 있는 서류를 첨부하여 시장·군수·구청장에게 제출하여야 한다.</p> <p>⑦ 제1항 또는 제6항에 따라 신고를 받은 시장·군수·구청장은 신고인에게 별지 제9호서식의 지하수개발·이용 (변경)신고증을 발급하여야 한다.</p> <p>[전문개정 2012.2.23]</p>



지 하 수 법	시 행 령	시 행 규 칙
<p>수·구청장의 허가를 받아야 한다.</p> <p>③ 시장·군수·구청장은 제1항에 따른 지하수개발·이용이 제7조제3항 각 호의 어느 하나에 해당되는 경우에는 제27조에 따른 지하수영향조사기관이 실시한 지하수영향조사를 받아 그 결과를 토대로 취수량 및 취수기간을 제한할 수 있고, 대통령령으로 정하는 바에 따라 시정명령·이용중지명령 또는 공동이용명령 등 필요한 조치를 할 수 있으며, 정당한 사유 없이 이를 이행하지 아니한 자에게는 해당 개발·이용시설의 폐쇄를 명할 수 있다.</p> <p>[전문개정 2011.5.30]</p>	<p>3. 지하수개발·이용시설을 변경하는 경우</p> <p>⑦ 법 제8조제2항 본문에 따라 변경신고를 하려는 자는 변경사유가 발생한 날부터 1개월 이내에 시장·군수·구청장에게 신고하여야 한다.</p> <p>⑧ 신고대상인 지하수개발·이용시설의 설치에 관하여는 제8조제3항 및 제4항을 준용한다.</p> <p>[전문개정 2011.12.30]</p> <p>제13조의2(시정명령 등) ① 시장·군수·구청장은 법 제8조제3항에 따라 지하수개발·이용신고를 한 자에게 시정명령, 이용중지명령 또는 공동이용명령 등 필요한 조치를 할 때에는 그 사유·방법·이행기간 등을 문서에 구체적으로 밝혀 그 신고를 한 자에게 통보하여야 한다.</p> <p>② 시장·군수·구청장은 천재지변이나 그 밖의 부득이한 사유로 제1항의 이행기간 내에 명령받은 조치를 이행하지 못한 자에 대하여 그 기간을 처음 이행기간의 범위에서 한 번만 연장할 수 있다. 이 경우 이행기간을 연장받으려는 자는 처음 이행기간이 끝나기 3일 전까지 시장·군수·구청장에게 기간 연장을 신청하여야 한다.</p> <p>③ 제1항에 따라 시정명령 등의 조치를 통보받은 자가 그 시정명령 등을 이행한 경우에는 국토교통부령으로 정하는 바에 따라 이행한 날부터 15일 이내에 그 이행사항을 시장·군수·</p>	<p>제8조의2(시정명령 등 조치의 이행완료 통보) ① 영 제13조의2 제3항에 따라 시정명령 등의 이행사항을 통보하려는 자는 별지 제10호서식의 시정명령 등 조치 이행완료 통보서에 다음 각</p>

지 하 수 법	시 행 령	시 행 규 칙
<p>제8조의2(신고의 효력 상실) 제8조에 따른 지하수개발·이용의 신고는 다음 각 호의 어느 하나에 해당하는 경우에 그 효력을 잃는다. 이 경우 시장·군수·구청장은 신고인에게 신고의 효력 상실에 관한 사항을 지체 없이 알려야 한다.</p> <ol style="list-style-type: none"> <li>1. 신고한 자가 지하수를 개발·이용할 의사가 없음을 시장·군수·구청장에게 알리거나 시장·군수·구청장이 이를 확인한 경우</li> <li>2. 신고한 날부터 3개월 이내에 정당한 사유 없이 공사를 시작하지 아니하거나 공사 시작 후 계속하여 3개월 이상 공사를 중지한 경우</li> </ol> <p>[전문개정 2011.5.30]</p> <p>제9조(준공신고) ① 제7조에 따라 허가를 받거나 제8조에 따라 신고한 자가 그 공사를 준공하였</p>	<p>구청장에게 통보하여야 한다. [전문개정 2011.12.30]</p> <p>제14조(준공신고) ① 삭제 &lt;1999.5.10&gt; ② 법 제7조에 따라 허가를 받거나 법 제8조에</p>	<p>호의 서류를 첨부하여 시장·군수·구청장에게 제출하여야 한다. &lt;개정 2013.10.31&gt;</p> <ol style="list-style-type: none"> <li>1. 시정명령 등 조치의 이행완료를 증명할 수 있는 서류</li> <li>2. 현장사진</li> </ol> <p>② 시장·군수·구청장은 제1항에 따른 시정·조치 완료통보서를 받았을 때에는 그 통보를 받은 날부터 15일 이내에 시정명령 등 조치의 이행 완료 여부를 확인하여야 한다. [전문개정 2012.2.23]</p> <p>제9조(준공신고) ① 삭제 &lt;1999.5.14&gt; ② 영 제14조제2항에 따라 지하수개발·이용의</p>

지 하 수 법	시 행 령	시 행 규 칙
<p>을 때에는 대통령령으로 정하는 바에 따라 시장·군수·구청장에게 신고하여야 한다.</p> <p>② 시장·군수·구청장은 제1항에 따라 신고한 내용 중 지하수개발·이용시설의 위치 등 대통령령으로 정하는 사항이 제7조에 따라 허가를 받거나 제8조에 따라 신고한 내용과 다르게 준공된 경우에는 대통령령으로 정하는 바에 따라 그 시정을 명하거나 필요한 조치를 할 수 있으며, 정당한 사유 없이 이를 이행하지 아니하는 자에게는 해당 개발·이용시설의 폐쇄를 명할 수 있다. [전문개정 2011.5.30]</p>	<p>따라 신고를 한 자는 지하수개발·이용시설의 설치를 위한 공사를 준공하였을 때에는 국토교통부령으로 정하는 바에 따라 준공한 날부터 1개월 이내에 시장·군수·구청장에게 신고하여야 한다. &lt;개정 2011.12.30&gt;</p> <p>③ 시장·군수·구청장은 제2항에 따른 준공신고를 받았을 때에는 신고를 받은 날부터 7일 이내에 지하수개발·이용시설이 허가 또는 신고 내용에 적합하게 설치되었는지를 확인한 후 국토교통부령으로 정하는 바에 따라 준공확인증을 발급하여야 한다. &lt;개정 2011.12.30&gt;</p> <p>④ 법 제9조제2항에서 "지하수개발·이용시설의 위치 등 대통령령으로 정하는 사항"이란 다음 각 호의 사항을 말한다. &lt;개정 2011.12.30, 2012.6.8&gt;</p> <ol style="list-style-type: none"> <li>1. 지하수개발·이용시설의 위치</li> <li>2. 다음 각 목의 어느 하나에 해당하는 사항             <ul style="list-style-type: none"> <li>가. 시설 설치내용 중 굴착 깊이, 굴착 지름, 출수장치, 적산유량계, 수위측정관</li> <li>나. 양수설비 명세 중 동력장치, 토출관 안쪽 지름, 설치 깊이, 양수능력</li> <li>다. 오염방지 시설 설치내용 중 상부보호공, 지표하부보호벽, 그라우팅(grouting) 두께</li> </ul> </li> </ol> <p>⑤ 시장·군수·구청장은 법 제9조제2항에 따라 준공신고를 한 자에게 시정명령 또는 필요한</p>	<p>준공신고를 하려는 자는 별지 제11호서식의 지하수개발·이용 준공신고서에 다음 각 호의 서류를 첨부하여 시장·군수·구청장에게 제출하여야 한다. &lt;개정 2012.2.23&gt;</p> <ol style="list-style-type: none"> <li>1. 준공시설도</li> <li>2. 수질검사서. 다만, 준공신고일 이전 최근 6개월 안에 지하수영향조사를 한 경우에는 그 지하수영향조사서의 수질검사서로 대체할 수 있다.</li> <li>3. 현장사진</li> </ol> <p>③ 시장·군수·구청장은 영 제14조제3항에 따라 준공신고를 확인한 때에는 적산유량계를 봉인하여야 한다. &lt;신설 2012.6.8&gt;</p> <p>④ 영 제14조제3항에 따른 준공확인증은 별지 제12호서식에 따른다. &lt;개정 2012.2.23, 2012.6.8&gt;</p> <p>⑤ 시장·군수·구청장은 「국방·군사시설 사업에 관한 법률」 제2조제2호에 따른 국방·군사시설사업에 의하여 설치된 시설에서 지하수를 개발·이용하는 경우에는 관할 부대장이 제출하는 지하수개발·이용시설의 설치와 관련된 서류를 확인하고 준공확인증을 발급할 수 있다. &lt;개정 2012.2.23, 2012.6.8&gt;</p> <p>⑥ 영 제14조제7항에 따른 시정명령 등 조치의 이행완료 통보에 관하여는 제8조의2를 준용한</p>

지 하 수 법	시 행 령	시 행 규 칙
<p>제9조의2(유출지하수의 이용 등) ① 지하철·터널 등의 지하시설물을 설치하려는 자 또는 국토교통부령으로 정하는 규모 이상의 건축물이나 그 밖의 시설물을 설치하려는 자는 이로 인하여 국토교통부령으로 정하는 기준 이상으로 지하수가 유출되는 경우 이를 감소시킬 수 있는 대책을 수립하여 국토교통부령으로 정하는 바에 따라 시장·군수·구청장에게 신고하고, 그 대책을</p>	<p>조치를 할 때에는 3개월 이내의 기간을 정하여 그 내용을 통지하여야 한다. &lt;개정 2011.12.30&gt;</p> <p>⑥ 시장·군수·구청장은 천재지변이나 그 밖의 부득이한 사유로 제5항의 기간 내에 명령받은 조치를 이행하지 못한 자에 대하여 그 기간을 처음 이행기간의 범위에서 한 번만 연장할 수 있다. 이 경우 이행기간을 연장받으려는 자는 처음 이행기간이 끝나기 3일 전까지 시장·군수·구청장에게 기간 연장을 신청하여야 한다. &lt;개정 2011.12.30&gt;</p> <p>⑦ 제5항에 따라 시정명령 등의 조치를 통지받은 자는 그 시정명령 등을 이행한 경우에는 국토교통부령으로 정하는 바에 따라 이행한 날부터 15일 이내에 그 이행사항을 시장·군수·구청장에게 통보하여야 한다. &lt;개정 2011.12.30&gt;</p> <p>[제목개정 1999.5.10]</p> <p>제14조의2(유출지하수의 용도) 법 제9조의2제2항에서 "대통령령으로 정하는 용도"란 다음 각 호의 용도를 말한다.</p> <ol style="list-style-type: none"> <li>1. 생활용수 중 소방용·청소용·조경용 또는 공사용·화장실용·공원용 또는 냉난방용</li> <li>2. 그 밖에 시장·군수·구청장이 필요하다고 인정하는 용도</li> </ol> <p>[전문개정 2011.12.30]</p>	<p>다. &lt;개정 2012.2.23, 2012.6.8&gt; [제목개정 1999.5.14]</p> <p>제9조의2(유출지하수의 이용 등) ① 법 제9조의2 제1항에서 "국토교통부령으로 정하는 규모 이상의 건축물"이란 특별시 또는 광역시에 건설하는 건축물로서 그 층수가 21층 이상이거나 연면적이 10만제곱미터 이상인 건축물을 말한다.</p> <p>② 법 제9조의2 제1항 및 제2항에서 "국토교통부령으로 정하는 규모"란 다음 각 호의 구분에 따른 지하수 유출량의 규모를 말한다.</p>

지 하 수 법	시 행 령	시 행 규 칙
<p>시행하여야 한다. &lt;개정 2013.3.23, 2013.5.22&gt;</p> <p>② 제1항에 따른 대책에도 불구하고 해당 시설 또는 건축물 등의 준공 후 국토교통부령으로 정하는 기준 이상으로 지하수가 유출되는 경우에는 국토교통부령으로 정하는 바에 따라 이를 대통령령으로 정하는 용도로 이용할 수 있도록 이용계획을 수립하여 시장·군수·구청장에게 신고하여야 한다.</p> <p>③ 시장·군수·구청장은 제1항에 따른 지하수의 유출감소대책을 시행하지 아니하는 자 또는 제2항에 따른 유출지하수의 이용계획을 시행하지 아니하거나 이용률이 현저히 낮다고 인정되는 자에게는 국토교통부령으로 정하는 바에 따라 기간을 정하여 그 개선을 명하여야 한다.</p> <p>[전문개정 2011.5.30]</p>		<p>1. 지하철 역사(驛舍) 1개소: 1일 300톤</p> <p>2. 터널, 전력구(電力溝) 및 통신구(通信溝) 각 1개소: 1일 300톤</p> <p>3. 제1항에 따른 건축물 1동: 1일 30톤</p> <p>③ 법 제9조의2제1항에 따라 지하수의 유출감소대책을 수립하여 신고하려는 자는 제2항에 따른 기준 이상의 지하수가 유출되는 사실을 안 날부터 1개월 이내에 별지 제12호의2서식의 지하수 유출감소대책 신고서에 다음 각 호의 서류를 첨부하여 시장·군수·구청장에게 제출하여야 한다. &lt;신설 2013.10.31&gt;</p> <p>1. 유출지하수의 유량측정 자료</p> <p>2. 유출지하수의 감소대책</p> <p>④ 제3항에 따라 신고를 받은 시장·군수·구청장은 신고인에게 별지 제12호의3서식의 지하수 유출감소대책 신고증을 발급하여야 한다. &lt;신설 2013.10.31&gt;</p> <p>⑤ 법 제9조의2제2항에 따라 유출지하수의 이용계획을 수립하여 신고하려는 자는 별지 제13호서식의 유출지하수 이용계획 신고서에 다음 각 호의 서류를 첨부하여 시장·군수·구청장에게 제출하여야 한다.</p> <p>1. 유출지하수의 유량측정자료 및 수질검사서</p> <p>2. 유출지하수의 이용계획</p> <p>⑥ 제5항에 따라 신고를 받은 시장·군수·구청장은 신고인에게 별지 제14호서식의 유출지하수</p>

지 하 수 법	시 행 령	시 행 규 칙
		<p>이용계획 신고증을 발급하여야 한다.</p> <p>⑦ 시장·군수·구청장은 법 제9조의2제1항에 따른 지하수의 유출감소대책을 시행하지 아니하는 자 또는 같은 조 제2항에 따른 유출지하수의 이용계획을 시행하지 아니하거나 이용률이 현저하게 낮다고 인정되는 자에게 같은 조 제3항에 따라 그 개선을 명하려는 경우에는 그 사유·이행기간 등을 명백히 하여 문서로 통보하여야 한다.</p> <p>⑧ 시장·군수·구청장은 천재지변이나 그 밖의 부득이한 사유로 제7항의 이행기간 내에 개선명령을 이행하지 못한 자에 대하여 그 기간을 처음 이행기간의 범위에서 한 번만 연장할 수 있다. 이 경우 이행기간을 연장받으려는 자는 최초의 이행기간이 끝나기 3일 전까지 시장·군수·구청장에게 기간연장을 신청하여야 한다.</p> <p>⑨ 제7항에 따라 통보를 받은 자가 그 개선명령을 이행한 경우에는 그 이행한 날부터 15일 이내에 별지 제10호서식의 개선명령 이행완료 통보서에 다음 각 호의 서류를 첨부하여 시장·군수·구청장에게 제출하여야 한다. &lt;개정 2013.10.31&gt;</p> <ol style="list-style-type: none"> <li>1. 개선명령의 이행완료를 증명할 수 있는 서류</li> <li>2. 현장사진</li> </ol> <p>⑩ 시장·군수·구청장은 제9항에 따른 개선명령 이행완료 통보서를 받은 경우에는 이를 받은</p>

지 하 수 법	시 행 령	시 행 규 칙
<p>제9조의3(지하수개발·이용의 종료신고) 이 법 또는 다른 법률에 따른 허가·인가 등을 받거나 신고를 하고 지하수를 개발·이용하는 자는 제15조제1항제3호부터 제5호까지의 어느 하나에 해당되는 경우에는 국토교통부령으로 정하는 바에 따라 이에 관한 사항을 시장·군수·구청장에게 신고하여야 한다.</p> <p>[전문개정 2011.5.30]</p>		<p>날부터 15일 이내에 그 이행완료 여부를 확인하여야 한다. &lt;개정 2013.10.31&gt;</p> <p>[전문개정 2012.2.23]</p> <p>제9조의3(지하수개발·이용의 종료신고) ① 법 제9조의3에 따라 해당 지하수개발·이용의 종료신고를 하려는 자는 별지 제16호서식의 지하수개발·이용 종료신고서에 다음 각 호의 서류를 첨부하여 시장·군수·구청장에게 제출하여야 한다.</p> <ol style="list-style-type: none"> <li>1. 해당 지하수개발·이용시설의 허가서 또는 신고증</li> <li>2. 원상복구계획서</li> </ol> <p>② 제1항에 따라 신고를 받은 시장·군수·구청장은 신고인에게 별지 제17호서식의 지하수개발·이용 종료신고증을 발급하여야 한다.</p> <p>[전문개정 2012.2.23]</p>
<p>제9조의4(지하수에 영향을 미치는 굴착행위의 신고 등) ① 다음 각 호의 어느 하나에 해당하는 행위를 하기 위하여 토지를 굴착하려는 자는 국토교통부령으로 정하는 바에 따라 그 내용을 미리 시장·군수·구청장에게 신고하여야 한다. 신고한 사항 중 대통령령으로 정하는 중요한 사항을 변경하려 하거나 해당 행위를 종료한 경우에도 또한 같다.</p> <p>1. 제5조에 따른 지하수의 조사</p>	<p>제14조의3(지하수에 영향을 미치는 굴착행위의 신고 등) ① 법 제9조의4제1항 각 호 외의 부분 후단 "대통령령으로 정하는 중요한 사항"이란 다음 각 호의 어느 하나에 해당되는 사항을 말한다. &lt;개정 2012.6.8., 2014.11.11.&gt;</p> <ol style="list-style-type: none"> <li>1. 굴착 깊이 또는 굴착 지름</li> <li>1의2. 원상복구 예정일</li> <li>2. 시공업체명</li> </ol>	<p>제9조의4(지하수에 영향을 미치는 굴착행위의 신고 등) ① 법 제9조의4제1항 각 호 외의 부분 전단에 따라 지하수에 영향을 미치는 굴착행위를 신고하려는 자는 별지 제18호서식의 굴착행위 신고서에 다음 각 호의 서류를 첨부하여 시장·군수·구청장에게 제출하여야 한다. 이 경우 시장·군수·구청장은 「전자정부법」 제36조제1항에 따른 행정정보의 공동이용을 통하여 토지 등기사항증명서를 확인하여야 한다. &lt;개정 2013.10.31&gt;</p>

지 하 수 법	시 행 령	시 행 규 칙
<p>2. 제7조제2항에 따른 지하수영향조사</p> <p>3. 제16조의2제1항에 따른 수질측정</p> <p>4. 그 밖에 지하수의 수량 또는 수질에 영향을 미치는 행위로서 대통령령으로 정하는 행위</p> <p>② 시장·군수·구청장은 제1항에 따라 신고를 한 자에게 토지의 굴착에 따른 지질·수량, 그 밖에 지하수 관리에 필요한 자료를 요청할 수 있으며, 그 요청을 받은 자는 특별한 사유가 없으면 요청에 따라야 한다.</p> <p>③ 시장·군수·구청장은 제1항에 따른 굴착행위로 인하여 대통령령으로 정하는 정도로 지하수의 수량 또는 수질에 영향을 미치거나 미칠 우려가 있는 경우에는 시설의 개선을 명하거나 필요한 조치를 할 수 있다.</p> <p>④ 제1항에 따른 토지의 굴착신고, 제2항에 따른 지하수 관리에 필요한 자료의 제공절차 등에 관하여 필요한 사항은 국토교통부령으로 정한다.</p> <p>[전문개정 2011.5.30]</p>	<p>② 법 제9조의4제1항제4호에서 "대통령령으로 정하는 행위"란 다음 각 호의 행위를 말한다.</p> <ol style="list-style-type: none"> <li>1. 「광업법」 제3조제2호에 따른 탐사(探査)</li> <li>2. 굴착 지름이 75밀리미터 이상인 지질·지하수 조사(국방·군사용의 경우는 제외한다)</li> <li>3. 지열냉난방시설의 공사로서 지하수를 뽑아 쓰지 아니하는 공사</li> </ol> <p>③ 법 제9조의4제3항에서 "대통령령으로 정하는 정도"란 해당 토지의 굴착지 중심으로부터 반지름 50미터 이내의 지역에 설치된 지하수개발·이용시설이 다음 각 호의 어느 하나에 해당하게 되는 경우를 말한다.</p> <ol style="list-style-type: none"> <li>1. 지하수의 1일 최대 취수량이 5분의 1 이상 줄어들게 되는 경우</li> <li>2. 지하수의 수질이 법 제20조제2항에 따라 정하는 수질기준(이하 "수질기준"이라 한다)에 맞지 아니하게 되는 경우</li> </ol> <p>[전문개정 2011.12.30]</p>	<ol style="list-style-type: none"> <li>1. 굴착행위의 위치를 표시한 축척 5천분의 1 이상의 지형도·지적도 또는 임야도</li> <li>2. 원상복구계획서</li> <li>3. 토지를 사용·수익할 수 있는 권리를 증명할 수 있는 서류. 다만, 토지 등기사항증명서는 제출하지 아니한다.</li> </ol> <p>② 법 제9조의4제1항 각 호 외의 부분 후단에 따라 굴착행위 변경을 신고하려는 자는 별지 제19호서식의 굴착행위 변경신고서에 해당 굴착행위 (변경)신고증을 첨부하여 시장·군수·구청장에게 제출하여야 한다.&lt;개정 2013.10.31&gt;</p> <p>③ 제1항이나 제2항에 따라 신고를 받은 시장·군수·구청장은 신고인에게 별지 제20호서식의 굴착행위 (변경)신고증을 발급하여야 한다.</p> <p>④ 법 제9조의4제1항 각 호 외의 부분 후단에 따라 지하수에 영향을 미치는 굴착행위의 종료를 신고하려는 자는 별지 제21호서식의 굴착행위 종료신고서에 다음 각 호의 서류를 첨부하여 시장·군수·구청장에게 제출하여야 한다.</p> <ol style="list-style-type: none"> <li>1. 해당 굴착행위 (변경)신고증</li> <li>2. 원상복구계획서</li> </ol> <p>⑤ 제4항에 따라 신고를 받은 시장·군수·구청장은 신고인에게 별지 제22호서식의 굴착행위 종료신고증을 발급하여야 한다.</p> <p>⑥ 시장·군수·구청장은 법 제9조의4제4항에 따</p>



지 하 수 법	시 행 령	시 행 규 칙
<p>제9조의5(지하수개발·이용시설의 사후관리 등)</p> <p>① 이 법 또는 다른 법률에 따른 허가·인가 등을 받거나 신고를 하고 지하수를 개발·이용하는 자(이하 "지하수개발·이용자"라 한다)는 지하수 수질보전 등을 위하여 지하수개발·이용시설의 정비 등 사후관리를 하여야 한다.</p> <p>② 지하수개발·이용자가 제1항에 따른 사후관리를 이행하려는 때에는 국토교통부령으로 정하는 바에 따라 시장·군수·구청장에게 신고하여야 한다. 해당 행위를 종료한 때에도 또한 같다.</p> <p>③ 시장·군수·구청장은 사후관리를 이행하지 아니하거나 거짓으로 신고한 자에게는 대통령령으로 정하는 바에 따라 시정명령 또는 이용중지 등 필요한 조치를 할 수 있다.</p> <p>④ 제1항에 따른 사후관리 대상 시설, 용도, 검사주기, 그 밖에 필요한 사항은 대통령령으로 정한다.</p> <p>[전문개정 2011.5.30]</p>	<p>제14조의4(지하수개발·이용시설의 사후관리 등)</p> <p>① 법 제9조의5제1항에 따른 사후관리는 지하수 개발·이용시설의 청소와 검사 및 정비로 한다.</p> <p>② 시장·군수·구청장은 법 제9조의5제3항에 따라 사후관리를 이행하지 아니하거나 거짓으로 신고한 자에 대하여 시정명령 또는 이용중지 등 필요한 조치를 할 때에는 3개월 이내의 기간을 정하여 해당 지하수개발·이용자에게 그 내용을 통지하여야 한다.</p> <p>③ 법 제9조의5제3항에 따른 시정명령 또는 이용중지 등 필요한 조치에 대한 이행기간 연장 및 이행 결과 통보에 관하여는 제14조제6항 및 제7항을 준용한다.</p> <p>④ 법 제9조의5제4항에 따른 사후관리 대상 시설의 규모 및 용도는 다음 각 호와 같으며, 검사주기는 2년으로 한다. 다만, 제4호에 해당하는 시설의 검사주기는 5년으로 한다. &lt;개정 2012.6.8&gt;</p> <p>1. 전쟁이나 그 밖의 비상사태 발생에 대비하</p>	<p>라 신고인에게 같은 조 제2항에 따른 지하수 관리에 필요한 자료를 요청하는 경우에는 그 자료의 내용과 제출기간을 명백히 하여 문서로 통보하여야 한다.</p> <p>[전문개정 2012.2.23]</p> <p>제9조의5(지하수개발·이용시설의 사후관리 등)</p> <p>① 법 제9조의5제2항 전단에 따라 사후관리 이행신고를 하려는 자는 별지 제23호서식의 사후관리 이행신고서를 시장·군수·구청장에게 제출하여야 한다.</p> <p>② 법 제9조의5제2항 후단에 따라 사후관리 이행종료신고를 하려는 자는 별지 제24호서식의 사후관리 이행종료신고서에 다음 각 호의 서류를 첨부하여 시장·군수·구청장에게 제출하여야 한다.</p> <p>1. 사후관리 이행을 증명할 수 있는 서류</p> <p>2. 현장사진(지하수개발·이용시설의 청소의 경우에는 공정별로 촬영한 사진을 말한다)</p> <p>③ 시장·군수·구청장은 제2항에 따라 사후관리 이행종료신고를 받았을 때에는 15일 이내에 사후관리 이행이 적합하게 되었는지를 확인한 후 별지 제25호서식의 사후관리 이행종료신고증을 발급하여야 한다.</p> <p>[전문개정 2012.2.23]</p>

지 하 수 법	시 행 령	시 행 규 칙
<p>제9조의6(지하수자원확보시설의 설치 등) ① 국토교통부장관 및 지방자치단체의 장은 안정적인 수자원의 확보와 가뭄 등에 대비하여 다음 각 호의 어느 하나에 해당하는 지역에 지하수자원확보시설(국가 또는 지방자치단체</p>	<p>여 국가 또는 지방자치단체가 비상급수용(非常給水用)으로 지하수를 개발·이용하는 시설 중 1일 양수능력이 100톤을 초과하는 시설</p> <p>2. 제19조제1항에 따른 공공급수용 지하수개발·이용시설 중 1일 양수능력이 100톤을 초과하는 시설</p> <p>3. 법 또는 다른 법률에 따른 허가·인가 등을 받거나 신고를 하고 지하수를 개발·이용하는 시설 중 1일 양수능력이 100톤을 초과하는 경우로서 국토교통부령으로 정하는 다중이용 지하수개발·이용시설</p> <p>4. 법 제7조제1항 또는 제8조제2항 단서에 따라 허가를 받은 지하수개발·이용시설 중 제2호에 해당하는 시설, 제3호에 해당하는 시설 및 지열냉난방시설을 제외한 시설</p> <p>⑤ 제1항에 따른 지하수개발·이용시설의 청소와 검사 및 정비의 구체적 방법은 국토교통부령으로 정한다.</p> <p>[전문개정 2011.12.30]</p> <p>제14조의5(지하수자원확보시설의 설치 등) ① 법 제9조의6제1항제3호에서 “대통령령으로 정하는 지역”이란 다음 각 호의 어느 하나에 해당하는 지역을 말한다.</p> <p>1. 법 제17조제1항 또는 제2항에 따른 지하수</p>	<p>제9조의6(다중이용 지하수개발·이용시설 등) 영 제14조의4제4항제3호에서 “국토교통부령으로 정하는 다중이용 지하수개발·이용시설”이란 다음 각 호의 영업을 위한 지하수개발·이용시설을 말한다. [전문개정 2012.2.23]</p> <p>1. 「주세법」 제6조에 따른 주류 제조면허를 받고 주류를 제조하는 업</p> <p>2. 「식품위생법 시행령」 제21조제1호·제2호·제3호 및 제8호에 따른 식품제조·가공업, 즉석판매제조·가공업, 식품첨가물제조업 및 식품접객업</p> <p>3. 「관광진흥법」 제3조제1항제2호 및 제3호에 따른 관광숙박업 및 관광객 이용시설업</p> <p>[전문개정 2012.2.23]</p> <p>제9조의7(사후관리 방법 등) 영 제14조의4제5항에 따른 지하수개발·이용시설의 청소와 검사 및 정비의 구체적 방법은 별표 3과 같다.</p> <p>[전문개정 2012.2.23]</p> <p>제9조의8(지하수자원확보시설의 설치·관리 기준 등) 법 제9조의6제3항에 따른 지하수자원확보시설의 설치·관리에 관한 기준 등은 별표 4와 같다.</p> <p>[본조신설 2012.6.8]</p>

지 하 수 법	시 행 령	시 행 규 칙
<p>가 지하수자원을 확보하기 위하여 설치·관리하는 지하수댐, 지하수 함양시설 등을 말한다)을 설치 및 관리할 수 있다.</p> <p>1. 안정적인 수자원의 확보가 어려운 도서·해안 지역</p> <p>2. 가뭄 등에 취약하여 비상시에 대비한 수자원의 확보가 필요한 지역</p> <p>3. 그 밖에 지하수 수위가 불안정하거나 대체수원을 필요로 하는 등 지하수자원의 확보를 위하여 대통령령으로 정하는 지역</p> <p>② 제1항의 지하수자원확보시설의 설치·관리하는 국토교통부장관의 경우 기본계획, 지방자치단체의 장의 경우 지역관리계획의 범위에서 하여야 한다.</p> <p>③ 제1항에 따른 지하수자원확보시설의 설치·관리에 관한 기준 등에 관하여는 국토교통부령으로 정한다.</p> <p>④ 국토교통부장관 또는 지방자치단체의 장은 제1항에 따른 지하수자원확보시설의 설치·관리에 관한 업무를 대통령령으로 정하는 기관에 대행하게 할 수 있다.</p> <p>[본조신설 2012.1.17]</p>	<p>의 수위변동 실태조사 또는 지하수 수위 등의 변동실태조사 결과 지하수 수위가 불안정한 지역</p> <p>2. 하천수 및 호소수(湖沼水)의 확보가 어려운 지역</p> <p>[본조신설 2012.6.8]</p> <p>② 법 제9조의6제4항에서 “대통령으로 정하는 기관”이란 다음 각 호의 기관을 말한다.</p> <p>1. 「한국수자원공사법」에 따른 한국수자원공사</p> <p>2. 「한국농어촌공사 및 농지관리기금법」에 따른 한국농어촌공사</p>	

지 하 수 법	시 행 령	시 행 규 칙
<p>제9조의7(지하수의 냉난방에너지원으로 이용 등) ① 국토교통부장관은 지하수를 냉난방에너지원으로 이용하는 데 필요한 지하수의 적정한 개발·이용 및 보전·관리를 위한 시책을 강구하여야 한다.</p> <p>② 국토교통부장관은 제1항에 따른 시책을 이행하기 위하여 필요한 경우 시장·군수·구청장에 대하여 기술적·재정적 지원을 할 수 있다.</p> <p>③ 국토교통부장관은 지하수를 냉난방에너지원으로 이용하기 위한 시설에 대한 설치기준을 국토교통부령으로 정한다.</p> <p>[본조신설 2012.1.17]</p> <p>제10조(허가의 취소 등) ① 시장·군수·구청장은 제7조에 따라 허가를 받은 자가 다음 각 호의 어느 하나에 해당하는 경우에는 그 허가를 취소할 수 있다. 다만, 제1호·제7호·제8호 및 제8호의2에 해당하는 경우에는 허가를 취소하여야 한다. &lt;개정 2012.1.17&gt;</p> <ol style="list-style-type: none"> <li>1. 부정한 방법으로 지하수개발·이용의 허가를 받은 경우</li> <li>2. 제7조제3항 각 호의 어느 하나에 해당하는 경우</li> <li>3. 제9조제1항에 따른 준공신고를 하지 아니하거나 거짓으로 신고한 경우</li> </ol>	<p>제15조(수질불량의 정도) 법 제10조제1항제6호 및 법 제15조제1항제4호에 따른 수질불량은 지하수의 수질이 개발·이용 용도에 적합하지 아니한 정도인 경우로 한다. 다만, 지하수의 개발·이용 목적상 정수처리(淨水處理)가 필요하다고 시장·군수·구청장이 인정한 지하수개발·이용시설의 수질은 정수처리한 후의 수질이 개발·이용에 적합하지 아니한 정도인 경우로 한다. &lt;개정 2014.11.11.&gt;</p> <p>[전문개정 2011.12.30]</p>	<p>제9조의9(지하수의 냉난방에너지원 이용시설의 설치기준) 법 제9조의7제3항에 따른 지하수를 냉난방에너지원으로 이용하기 위한 시설에 대한 설치기준은 별표 5와 같다.</p> <p>[본조신설 2012.6.8]</p>

지 하 수 법	시 행 령	시 행 규 칙
<p>4. 허가를 받은 날부터 3개월 이내에 정당한 사유 없이 공사를 시작하지 아니하거나 공사 시작 후 계속하여 3개월 이상 공사를 중지한 경우</p> <p>5. 지하수의 개발·이용을 위하여 굴착한 장소에서 지하수가 채취되지 아니한 경우</p> <p>6. 수질불량으로 지하수를 개발·이용할 수 없는 경우</p> <p>7. 허가를 받은 목적에 따른 개발·이용이 불가능하게 된 경우</p> <p>8. 지하수의 개발·이용을 종료한 경우</p> <p>8의2. 제17조제1항 또는 제2항에 따른 수위변동 실태조사 결과 지하수의 수위가 지속적으로 낮아지는 지역으로서 국토교통부장관이 대통령령으로 정하는 바에 따라 정밀조사한 결과 지하수의 개발·이용을 제한할 필요가 있어 시장·군수·구청장에게 허가의 취소를 요청한 경우</p> <p>9. 제20조제2항에 따른 지하수의 이용중지 또는 수질개선 등의 조치명령을 위반한 경우</p> <p>② 제1항제6호에 따른 수질불량의 정도에 관하여는 대통령령으로 정한다.</p> <p>③ 시장·군수·구청장은 제1항에 따라 허가를 취소하기 전에 대통령령으로 정하는 바에 따라 기간을 정하여 그 시정을 명하거나 필요한</p>	<p>제15조의2(지하수 수위변동 정밀조사) 법 제10조 제1항제8호의2에 따른 정밀조사에는 다음 각 호의 사항이 포함되어야 한다.</p> <ol style="list-style-type: none"> <li>1. 주변 환경조사</li> <li>2. 지하수의 수위·수질 조사</li> <li>3. 지하수 수위변동에 대한 원인분석</li> <li>4. 그 밖에 정밀조사를 위하여 필요한 사항</li> </ol> <p>[본조신설 2012.6.8]</p> <p>제16조(허가취소 전의 시정명령 등) ① 시장·군수·구청장은 법 제10조제3항에 따라 지하수개발·이용허가를 취소하기 전에 시정을 명하거나 필요한 조치를 하려는 경우에는 3개월 이내의</p>	

지 하 수 법	시 행 령	시 행 규 칙
<p>조치를 할 수 있다. 다만, 제1항제1호·제7호·제8호 및 제8호의2의 경우에는 그러하지 아니하다. &lt;개정 2012.1.17&gt;</p> <p>④ 시장·군수·구청장은 제1항에 따라 허가를 취소하는 경우에는 허가를 받은 자에게 그 사유를 서면으로 알려야 한다.</p> <p>[전문개정 2011.5.30]</p>	<p>기간을 정하여 해당 지하수개발·이용허가를 받은 자에게 그 내용을 통지하여야 한다.</p> <p>② 시장·군수·구청장은 천재지변이나 그 밖의 부득이한 사유가 있다고 인정하는 경우에는 제1항에 따라 통지한 기간을 처음 통지한 기간의 범위에서 한 번만 연장할 수 있다. 이 경우 기간을 연장받으려는 자는 처음 통지받은 기간이 끝나기 3일 전까지 시장·군수·구청장에게 기간 연장을 신청하여야 한다.</p> <p>③ 제1항에 따라 통지를 받은 자가 시정명령 또는 조치를 이행한 경우에는 국토교통부령으로 정하는 바에 따라 이행한 날부터 15일 이내에 시장·군수·구청장에게 통보하여야 한다.</p> <p>[전문개정 2011.12.30]</p> <p>제17조 삭제 &lt;1999.5.10&gt;</p> <p>제18조 삭제 &lt;1999.5.10&gt;</p>	<p>제10조(시정·조치 완료의 통보 등) ① 영 제16조 제3항에 따른 통보를 하려는 자는 별지 제10호서식의 시정·조치 완료통보서에 다음 각 호의 서류를 첨부하여 시장·군수·구청장에게 제출하여야 한다.</p> <p>1. 시정·조치의 완료를 증명할 수 있는 서류</p> <p>2. 현장사진</p> <p>② 시장·군수·구청장은 제1항에 따른 시정·조치 완료통보서를 받은 날부터 10일 이내에 시정 또는 조치 완료 여부를 확인하여야 한다.</p> <p>[전문개정 2012.2.23.] &lt;개정 2014.11.7.&gt;</p>
<p>제11조(권리·의무의 승계 등) ① 지하수개발·이용자가 지하수개발·이용시설을 양도하거나 사망한 경우 또는 법인의 합병이 있는 경우에는 그 양수인·상속인 또는 합병 후 존속하는 법인</p>		

지 하 수 법	시 행 령	시 행 규 칙
<p>이나 합병으로 설립된 법인이 허가·변경허가·신고 또는 변경신고에 따른 지하수개발·이용자의 권리·의무를 승계한다.</p> <p>② 다음 각 호의 어느 하나에 해당하는 절차에 따라 지하수개발·이용자의 지하수개발·이용시설을 인수한 자는 허가·변경허가·신고 또는 변경신고에 따른 지하수개발·이용자의 권리·의무를 승계한다.</p> <ol style="list-style-type: none"> <li>1. 「민사집행법」에 따른 경매</li> <li>2. 「채무자 회생 및 파산에 관한 법률」에 따른 환가(換價)</li> <li>3. 「국세징수법」, 「관세법」 또는 「지방세기본법」에 따른 압류재산의 매각</li> <li>4. 그 밖에 제1호부터 제3호까지의 규정에 준하는 절차</li> </ol> <p>③ 제1항 및 제2항에 따라 권리·의무를 승계한 경우에는 승계일부터 1개월 이내에 국토교통부령으로 정하는 바에 따라 시장·군수·구청장에게 신고하여야 한다.</p> <p>[본조신설 2013.5.22]</p>		<p>제11조 (권리·의무의 승계 등) ① 법 제11조제3항에 따라 지하수 개발·이용자의 권리·의무 승계를 신고하려는 자는 별지 제25호의2서식의 지하수개발·이용자 권리·의무 승계신고서에 양도·양수, 상속, 합병 등 승계사유를 증명할 수 있는 서류를 첨부하여 시장·군수·구청장에게 제출하여야 한다. &lt;개정 2014.11.7.&gt;</p> <p>② 제1항에 따라 신고를 받은 시장·군수·구청장은 신고인에게 별지 제25호의3서식의 지하수 개발·이용자 권리·의무 승계 신고증을 발급하</p>

지 하 수 법	시 행 령	시 행 규 칙
<p>제3장 지하수의 보전·관리</p> <p>제12조(지하수보전구역의 지정) ① 시·도지사는 지하수의 보전·관리를 위하여 필요한 경우에는 다음 각 호의 어느 하나에 해당하는 지역을 지하수보전구역으로 지정할 수 있다.</p> <ol style="list-style-type: none"> <li>1. 지하수를 이용하는 하류지역과 수리적으로 연결된 지하수의 공급원이 되는 상류지역</li> <li>2. 주된 용수공급원이 되는 지하수가 상당히 부존된 지층이 있는 지역</li> <li>3. 대통령령으로 정하는 공공급수용 지하수개발·이용시설의 중심에서 대통령령으로 정하는 반지름 이내에 제13조제1항제2호에 따른 시설이 설치되어 수질의 저하가 우려되는 지역</li> <li>4. 지하수개발·이용량이 기본계획 또는 지역관리계획에서 정한 지하수개발 가능량에 비하여 현저하게 높다고 판단되는 지역</li> <li>5. 지하수의 지나친 개발·이용으로 인하여 지하수의 고갈현상, 지반침하 또는 하천이 마르는 현상이 발생하거나 발생할 우려가 있는 지역</li> <li>6. 지하수의 개발·이용으로 인하여 주변 생태</li> </ol>	<p>제19조(지하수보전구역의 지정 대상지역) ① 법 제12조제1항제3호에서 "대통령령으로 정하는 공공급수용 지하수개발·이용시설"이란 「수도법」 제3조에 따른 광역상수도·지방상수도·마을상수도·전용상수도 또는 소규모급수시설에 지하수를 공급하기 위하여 이용되는 지하수개발·이용시설(이하 "공공급수용시설"이라 한다)을 말하며, "대통령령으로 정하는 반지름"이란 50미터를 말한다. &lt;개정 2011.12.30&gt;</p>	<p>여야 한다. &lt;신설 2014.11.7.&gt; [본조신설 2013.10.31.]</p>



지 하 수 법	시 행 령	시 행 규 칙
<p>계에 심각한 악영향을 미치거나 미칠 우려가 있는 지역</p> <p>7. 그 밖에 지하수의 수량이나 수질을 보전하기 위하여 필요한 지역으로서 대통령령으로 정하는 지역</p>	<p>② 법 제12조제1항제7호에서 "대통령령으로 정하는 지역"이란 다음 각 호의 어느 하나에 해당하는 지역을 말한다. &lt;개정 2011.12.30&gt;</p> <ol style="list-style-type: none"> <li>1. 기본계획 또는 지역관리계획에 따라 지하수를 보전하거나 그 개발을 제한할 필요가 있다고 인정된 지역</li> <li>2. 해안지역과 섬지역에서 지하수의 지나친 개발·이용으로 지하수가 부존된 지층 안으로 바닷물이 침입하였거나 침입할 우려가 있는 지역</li> <li>3. 지하수개발·이용시설이 설치됨으로 인하여 공공급수용시설의 지하수 수량이 줄어들 우려가 있는 지역으로서 공공급수용시설의 중심에서 반지름 100미터 이내의 지역</li> </ol> <p>③ 삭제 &lt;2005.11.30&gt;</p> <p>④ 법 제12조제7항제3호에서 "대통령령으로 정하는 지역"이란 기본계획에 따라 지하수보전구역의 지정이 필요하다고 인정된 지역을 말한다. &lt;개정 2011.12.30, 2013.10.30&gt;</p> <p>⑤ 법 제12조제1항에 따른 지하수보전구역의 지정 범위는 별표 3과 같다. &lt;개정 2011.12.30&gt;</p> <p>[전문개정 2001.12.19]</p>	

지 하 수 법	시 행 령	시 행 규 칙
	<p>제20조(지하수보전구역의 지정절차 등) ① 관계 중앙행정기관의 장 또는 시장(특별자치시장은 제외한다. 이하 이조에서 같다)·군수·구청장은 법 제12조 제1항에 따른 지하수보전구역의 지정 또는 지정의 변경(해제를 포함한다. 이하 같다)이 필요하다고 인정되는 경우에는 국토교통부령으로 정하는 바에 따라 시·도지사에게 지하수보전구역의 지정 또는 지정의 변경을 요청할 수 있다.&lt;개정2013.10.30&gt;</p> <p>② 관계 중앙행정기관의 장 또는 시장·군수·구청장은 제1항에 따라 지하수보전구역의 지정 또는 지정의 변경을 요청하는 경우에는 요청서에 다음 각 호의 서류를 첨부하여야 한다.</p> <ol style="list-style-type: none"> <li>1. 지정 또는 변경지정의 목적이나 사유를 적은 서류</li> <li>2. 지정 또는 변경지정의 내용을 적은 서류</li> <li>3. 지정하거나 변경지정하려는 지역의 범위 및 면적을 표시한 축척 5천분의 1 이상의 지형도</li> <li>4. 해당 지역의 지번·지목·면적이 표시된 토지의 조서</li> <li>5. 그 밖에 국토교통부령으로 정하는 서류</li> </ol> <p>③ 시·도지사는 제1항에 따른 지하수보전구역의 지정 또는 변경지정 요청이 타당하다고 인정되는 경우에는 지하수보전구역을 지정하거나 지정을 변경하여야 한다.</p> <p>④ 시·도지사는 법 제12조제1항에 따라 지하수보전구역을 지정하거나 지정을 변경하려는 경우에는 다음 각 호의 사항을 고려하여야 한다.</p>	<p>제12조(지하수보전구역의 지정 요청 등) ① 영 제20조제1항에 따른 지하수보전구역의 지정 또는 변경지정의 요청은 별지 제26호서식의 지하수보전구역 지정(변경지정) 요청서에 따른다.</p> <p>② 영 제20조제2항제5호에서 "국토교통부령으로 정하는 서류"란 지하수보전구역의 지정 또는 변경지정에 따른 효과 등을 적은 서류를 말한다. [전문개정 2012.2.23]</p> <p>제13조(지적고시 등) ① 시·도지사는 법 제12조 제1항에 따라 지하수보전구역의 지정 또는 변경지정을 하였을 때에는 지정 또는 변경지정의</p>

지 하 수 법	시 행 령	시 행 규 칙
<p>② 시·도지사는 제1항에 따라 지하수보전구역을 지정하거나 그 지정을 변경하려면 관계 행정기관의 장과 협의하여야 한다. 다만, 대통령령으로 정하는 경미한 사항을 변경하려는 경우에는 그러하지 아니하다.</p> <p>③ 둘 이상의 특별시·광역시·특별자치시 또는 도의 행정구역에 걸쳐 지하수보전구역을 지정할 필요가 있는 경우에는 관계 시·도지사는 협의하여 이를 공동으로 지정하거나 지정할 자를 정한다.</p> <p>④ 국토교통부장관은 제3항에 따른 협의가 성립되지 아니한 경우에는 관계 중앙행정기관의 장과 협의하여 지정할 자를 지정하고, 이를 고시하여야 한다.</p> <p>⑤ 시·도지사는 제1항에 따라 지하수보전구역을 지정하거나 그 지정을 변경하였을 때에는 지체 없이 이를 고시하고, 국토교통부장관에게 보고하여야 하며, 시장(특별자치시장은 제외한</p>	<p>1. 지하수의 부존 특성 및 이용실태 2. 지하수의 수질 특성 및 오염상태 3. 지하수 개발로 인하여 자연생태계에 미치는 영향 4. 해당 지역의 토지 이용현황 5. 해당 지역의 제26조의2제1항에 따른 지하수 오염유발시설의 설치현황 6. 다른 법령에 따른 개발계획과의 관련성</p> <p>⑤ 법 제12조제2항 단서에 따른 경미한 사항의 변경은 다음 각 호의 어느 하나에 해당하는 경우로 한다.</p> <p>1. 지하수보전구역의 명칭을 변경하는 경우 2. 지하수보전구역의 면적을 지정면적의 100분의 10의 범위에서 늘리거나 줄이는 경우</p> <p>⑥ 시·도지사는 지하수보전구역을 지정하거나 지정을 변경한 경우에는 법 제12조제5항에 따라 다음 각 호의 사항을 공보 등에 고시하여야 한다.</p>	<p>고시일부터 6개월 이내에 해당 구역의 토지에 대하여 지적고시(地籍告示)를 하여야 한다.</p> <p>② 제1항에 따른 지적고시는 지번·지목 등이 표시된 지형도로 하여야 한다. 다만, 고시할 지적의 경계가 행정구역의 경계와 일치되는 경우에는 지적도로 갈음할 수 있다. [전문개정 2012.2.23]</p> <p>제14조(지하수보전구역의 지정 및 변경지정의 보고) 법 제12조제5항에 따른 지하수보전구역의 지정 및 변경지정의 보고는 별지 제27호서식에 따른다.</p>

지 하 수 법	시 행 령	시 행 규 칙
<p>다)·군수·구청장에게 알려야 한다.</p> <p>⑥ 시장·군수·구청장은 지하수보전구역의 지정 또는 지정 변경 사실 및 그 내용을 일반인이 열람할 수 있도록 하여야 한다.&lt;신설 2013.5.22&gt;</p> <p>⑦ 국토교통부장관은 제1항 각 호의 어느 하나에 해당하는 지역이 다음 각 호의 어느 하나에 해당하는 경우에는 시·도지사에게 지하수보전구역의 지정을 명할 수 있다.</p> <ol style="list-style-type: none"> <li>1. 지하수의 보전·관리를 위하여 지하수보전구역을 지정할 필요가 있는데도 지정을 하지 아니하여 지하수의 보전·관리에 지장을 초래할 우려가 있다고 판단되는 지역</li> <li>2. 수질보전을 위하여 환경부장관이 요청한 지역</li> <li>3. 그 밖에 지하수의 보전·관리에 필요하다고 인정되는 경우로서 대통령령으로 정하는 지역</li> </ol> <p>⑧ 시·도지사는 지하수보전구역이 지정된 경우에는 그 지역의 지하수를 보전·관리하기 위한 대책을 수립·시행하여야 한다.</p> <p>⑨ 국토교통부장관은 제1항 각 호에 해당하는 경우 그 지역의 안정적인 지하수자원 확보를 위하여 필요하다고 인정하는 경우에는 미리 시·도지사의 의견을 듣고 지하수를 보전·관리하기 위한 대책을 수립·시행할 수 있다.&lt;신설 2013.5.22&gt;</p> <p>⑩ 지하수보전구역의 지정 범위, 절차, 그 밖에 필요한 사항은 대통령령으로 정한다.</p>	<ol style="list-style-type: none"> <li>1. 지하수보전구역의 지정일 또는 변경일</li> <li>2. 지하수보전구역의 명칭</li> <li>3. 지하수보전구역의 위치 및 면적</li> <li>4. 지하수보전구역의 지정 또는 변경지정 사유</li> <li>5. 축척 5천분의 1 이상의 지형도면으로 작성된 도면</li> <li>6. 그 밖에 국토교통부령으로 정하는 사항</li> </ol> <p>⑦ 특별자치시장, 시장·군수·구청장은 법 제12조제6항에 따라 지하수보전구역의 지정 또는 지정 변경 사실 및 그 내용을 20일 이상 일반인이 열람할 수 있도록 하여야 한다. &lt;신설 2013.10.30&gt;</p> <p>⑧ 시·도지사는 지하수보전구역을 지정하거나 지정을 변경한 경우에는 그 지하수보전구역에 대한 지적고시(地籍告示)를 하여야 한다. 다만, 지하수보전구역의 지정을 해제한 경우에는 그러하지 아니하다.</p> <p>⑨ 시·도지사는 법 제12조제1항 각 호의 사유가 소멸되었다고 인정되는 경우에는 지하수보전구역의 지정을 해제하여야 한다.</p> <p>⑩ 제8항에 따른 지적고시에 필요한 사항은 국토교통부령으로 정한다.</p> <p>[전문개정 2011.12.30]</p>	<p>[전문개정 2012.2.23]</p>

지 하 수 법	시 행 령	시 행 규 칙
<p>[전문개정 2011.5.30]</p> <p>제12조의2(주민의 의견 청취) ① 시·도지사는 제12조에 따라 지하수보전구역을 지정하거나 그 지정을 변경하려면 주민의 의견을 들어야 하며, 그 의견이 타당하다고 인정할 때에는 이를 반영하여야 한다. 다만, 국방상 또는 국가안전보장상 기밀을 요하는 사항(관계 중앙행정기관의 장이 요청하는 것으로 한정한다)이거나 대통령령으로 정하는 경미한 사항인 경우에는 그러하지 아니하다.</p> <p>② 제1항에 따른 주민의 의견 청취에 필요한 사항은 대통령령으로 정하는 기준에 따라 해당 특별시·광역시·특별자치시·도 또는 특별자치도의 조례로 정한다.</p> <p>[전문개정 2011.5.30]</p>	<p>제20조의2(주민의 의견 청취) ① 시·도지사는 법제12조의2제1항 본문에 따라 지하수보전구역의 지정 또는 변경지정에 관하여 주민의 의견을 들으려는 경우에는 지하수보전구역 지정 또는 변경지정안의 주요 내용이 포함된 공고안을 해당 시장(특별자치시장은 제외한다. 이하 이 조에서 같다)·군수·구청장에게 통보하여야 한다.</p> <p>② 법 제12조의2제1항 본문에 따라 주민의 의견을 들으려는 특별자치시장은 지하수보전구역의 지정 또는 변경지정안의 주요 내용을, 제1항에 따라 통보를 받은 시장·군수·구청장은 그 내용을 공고하고 14일 이상 주민이 공람할 수 있도록 하여야 한다. &lt;개정 2013.10.30&gt;</p> <p>③ 제2항에 따라 공고·공람된 지하수보전구역 지정 또는 변경지정의 내용에 대하여 의견이 있는 자는 공람기간 내에 시·도지사에게 서면으로 의견을 제출할 수 있다.</p> <p>④ 시·도지사는 공람기간이 끝난 날부터 30일 이내에 제3항에 따라 제출된 의견을 지하수보전구역의 지정 또는 변경지정 시에 반영할 것 인지를 검토하여 그 결과를 해당 의견을 제출한 자에게 통보하여야 한다.</p> <p>⑤ 법 제12조의2제1항 단서에서 "대통령령으로 정하는 경미한 사항"이란 지하수보전구역의</p>	

지 하 수 법	시 행 령	시 행 규 칙
<p>제13조(지하수보전구역에서의 행위 제한) ① 지하수보전구역에서 다음 각 호의 어느 하나에 해당하는 행위를 하려는 자는 시장·군수·구청장의 허가를 받아야 한다. 다만, 관계 법률에 따라 승인을 받거나 허가를 받아 제2호의 시설을 설치한 경우에는 허가를 받은 것으로 본다.</p> <p>1. 제8조제1항제5호에 따라 신고하도록 되어 있는 규모의 범위에서 대통령령으로 정하는 규모 이상의 지하수를 개발·이용하는 행위</p> <p>2. 다음 각 목의 어느 하나에 해당하는 물질을 배출·제조 또는 저장하는 시설로서 대통령령으로 정하는 시설의 설치</p> <p>가. 「수질 및 수생태계 보전에 관한 법률」 제2조제8호에 따른 특정수질유해물질</p> <p>나. 「폐기물관리법」 제2조제1호에 따른 폐기물</p> <p>다. 「하수도법」 제2조제1호·제2호에 따른 오수·분뇨 및 「가축분뇨의 관리 및 이용에 관한 법률」 제2조제2호에 따른 가축분뇨</p> <p>라. 「화학물질관리법」 제2조제7호에 따른 유해화학물질</p> <p>마. 「토양환경보전법」 제2조제2호에 따른 토양오염물질</p>	<p>지정 또는 변경지정의 내용 중 면적 산정의 착오를 정정하기 위한 경우를 말한다.</p> <p>[전문개정 2011.12.30]</p> <p>제21조(지하수보전구역에서의 행위 제한) ① 법 제13조제1항제1호에서 "대통령령으로 정하는 규모 이상"이란 지하수보전구역(다음 각 호의 지역은 제외한다)에서 개발·이용하려는 지하수의 1일 양수능력이 30톤 이상인 경우를 말한다. 이 경우 안쪽 지름이 32밀리미터 이상인 토출관을 사용하는 경우에는 1일 양수능력을 30톤 이상으로 본다. &lt;개정 2014.11.11.&gt;</p> <p>1. 법 제12조제1항제3호에 따른 지역</p> <p>2. 제19조제2항제1호에 따른 지역(지하수의 수질 보전을 위한 지역에 한정한다)</p> <p>② 제1항에 따른 양수능력의 산정에 관하여는 제13조제5항을 준용한다.</p> <p>③ 법 제13조제1항제2호 각 목 외의 부분에서 "대통령령으로 정하는 시설"이란 「수질 및 수생태계 보전에 관한 법률」, 「폐기물관리법」, 「유해화학물질 관리법」, 「토양환경보전법」, 「하수도법」 또는 「가축분뇨의 관리 및 이용에 관한 법률」에 따른 허가·승인·신고 등의 대상이 되는 시설을 말한다.</p> <p>④ 법 제13조제1항제3호에서 "대통령령으로 정하는 행위"란 다음 각 호의 어느 하나에 해당</p>	<p>제15조(행위허가의 신청 등) ① 법 제13조제1항제1호에 따른 행위허가를 받으려는 자는 별지 제2호서식의 신청서에 영 제8조제1항 각 호의 서류와 이 규칙 제6조제1항 각 호의 서류를 첨부하여 시장·군수·구청장에게 제출하여야 한다.</p> <p>② 시장·군수·구청장은 법 제13조제1항제1호에 따른 행위허가를 할 때에는 별지 제3호서식의 허가서를 신청인에게 발급하여야 한다.</p> <p>③ 법 제13조제1항제2호 및 제3호에 해당하는 행위허가를 받으려는 자는 별지 제28호서식의 지하수보전구역에서의 행위허가 신청서에 다음 각 호의 서류를 첨부하여 시장·군수·구청장에게 제출하여야 한다.</p> <p>1. 해당 행위의 위치를 나타내는 축척 2만5천분의 1 이상의 지형도 1부</p> <p>2. 사업계획서(지하수 오염방지대책이 포함되어야 한다) 및 해당 사업의 설계도 1부</p> <p>④ 시장·군수·구청장은 제3항에 따른 행위허가를 할 때에는 서면으로 허가내용·허가조건 등을 구체적으로 밝혀 신청자에게 통지하여야 한다.</p>

지 하 수 법	시 행 령	시 행 규 칙
<p>3. 지하수의 수위저하·수질오염 또는 지반침하 등 명백한 위험을 가져오는 행위로서 대통령령으로 정하는 행위</p> <p>② 시장·군수·구청장은 대통령령으로 정하는 바에 따라 지하수보전구역에서 새로운 지하수의 개발·이용을 금지할 수 있다.</p> <p>③ 제1항에 따른 허가에 관하여는 제7조, 제9조, 제9조의2부터 제9조의7까지, 제10조 및 제11조를 준용한다. [전문개정 2011.5.30]</p>	<p>하는 행위를 말한다.</p> <ol style="list-style-type: none"> <li>1. 터널공사 등 지하수의 유동로(流動路) 및 유동속도를 변경시킬 우려가 있는 지하굴착공사</li> <li>2. 지하유류저장고 등 지하수를 오염시킬 우려가 있는 구조물의 설치</li> <li>3. 폐기물 매립장, 특정 폐기물 보관시설 및 집단묘지 등의 설치</li> <li>4. 지하수의 수량 및 수질에 현저한 영향을 줄 수 있는 행위로서 국토교통부령으로 정하는 규모 이상의 채광(採鑛), 토석(土石) 채취 및 가축 등의 사육</li> </ol> <p>⑤ 시장·군수·구청장은 법 제13조제2항에 따라 지하수보전구역에서 새로운 지하수개발·이용 행위를 금지하려는 경우에는 다음 각 호의 사항을 공보 등에 고시하여야 하며, 그 고시내용을 20일 이상 일반인이 열람할 수 있도록 하여야 한다.</p> <ol style="list-style-type: none"> <li>1. 지하수보전구역의 지정일 또는 변경일</li> <li>2. 지하수보전구역의 명칭</li> <li>3. 지하수보전구역의 위치 및 면적</li> <li>4. 축척 5천분의 1 이상의 지형도면으로 작성된 도면</li> <li>5. 금지되는 지하수개발·이용행위의 내용 및 금지되는 기간</li> </ol>	<p>⑤ 법 제13조제1항에 따른 지하수개발·이용의 행위허가에 있어서의 준공신고, 허가취소 전의 시정명령 등에 따른 시정·조치 완료의 통보에 관하여는 제9조와 제10조를 준용한다. [전문개정 2012.2.23]</p>

지 하 수 법	시 행 령	시 행 규 칙
<p>제14조(이행보증금의 예치) ① 이 법 또는 다른 법률에 따른 허가·인가 등을 받거나 신고를 하고 지하수를 개발·이용하는 자 또는 제9조의4에 따라 굴착행위 신고를 하고 토지를 굴착하는 자는 원상복구의 이행을 담보하기 위하여 이행보증금을 예치하여야 한다. 다만, 다음 각 호의 어느 하나에 해당하는 경우에는 그러하지 아니하다.</p> <p>1. 국가·지방자치단체 또는 「공공기관의 운영에 관한 법률」에 따른 공공기관이 지하수를 개발·이용하는 경우 또는 제9조의4에 따라 굴착행위신고를 하고 토지를 굴착하는 경우</p> <p>2. 그 밖에 원상복구가 확실시되는 경우로서 대통령령으로 정하는 경우</p> <p>② 제1항에 따른 이행보증금의 금액, 예치의 시기·방법·절차 및 이행보증금의 반환 등에 관하여 필요한 사항은 대통령령으로 정한다.</p> <p>[전문개정 2011.5.30]</p>	<p>[전문개정 2011.12.30]</p> <p>제22조(이행보증금의 금액 및 예치시기 등) ① 법 제7조제1항, 제8조제1항, 제9조의4제1항, 제13조제1항제1호 또는 다른 법률에 따라 지하수의 개발·이용에 관한 허가·인가 등을 받거나 신고를 한 자는 그 공사의 착공일 전까지 법 제14조에 따른 이행보증금을 현금이나 국토교통부령으로 정하는 보증서·유가증권 등으로 예치(預置)하여야 한다. &lt;개정 2011.12.30.&gt;</p>	<p>제16조(이행보증금의 예치방법 등) ① 영 제22조제1항에서 "국토교통부령으로 정하는 보증서·유가증권 등"이란 다음 각 호의 어느 하나에 해당하는 보증서·유가증권 등을 말한다.</p> <p>1. 다음 각 목의 어느 하나에 해당하는 은행이 발행한 지급보증서</p> <p>가. 「은행법」에 따른 은행</p> <p>나. 「한국산업은행법」에 따른 한국산업은행</p> <p>다. 「한국수출입은행법」에 따른 한국수출입은행</p> <p>라. 「중소기업은행법」에 따른 중소기업은행</p> <p>2. 「보험업법」에 따른 보험회사가 발행한 보증보험증권</p> <p>3. 다음 각 목의 어느 하나에 해당하는 조합 또는 단체가 발행한 보증서</p> <p>가. 「건설산업기본법」에 따른 공제조합</p> <p>나. 「전기공사공제조합법」에 따른 전기공사공제조합</p> <p>다. 「신용보증기금법」에 따른 신용보증기금</p> <p>라. 「기술신용보증기금법」에 따른 기술신용보증기금</p> <p>마. 「주택법」에 따른 대한주택보증주식회사</p> <p>바. 「정보통신공사법」에 따른 정보통신공제조합</p> <p>사. 「엔지니어링산업 진흥법」에 따른 공제조합</p> <p>아. 「산업발전법」에 따른 공제조합</p> <p>4. 제1호 각 목에 따른 은행이나 채신관서가 발행한 정기에금증서</p>



지 하 수 법	시 행 령	시 행 규 칙
	<p>② 제1항에 따른 이행보증금의 금액은 원상복구에 드는 비용으로 하되, 보증금액의 구체적인 산정기준은 국토교통부령으로 정한다. &lt;개정 2011.12.30&gt;</p> <p>③ 법 제14조제1항에 따른 이행보증금의 예치기간은 공사의 착공일부터 5년으로 한다. 다만, 시장·군수·구청장은 지역 여건이나 지하수 개발·이용시설의 상태 등을 고려하여 특히 필요하다고 인정되는 경우에는 5년마다 이행보증금을 계속 예치하게 할 필요가 있는지를 검토하여 이행보증금을 계속 예치하게 할 수 있다. &lt;개정 2011.12.30&gt;</p> <p>④ 법 제7조, 제7조의3 또는 다른 법률에 따라 지하수의 개발·이용기간이 정해져 있는 경우에는 제3항에도 불구하고 이행보증금의 예치기간을 개발·이용기간이 끝난 후 1년이 되는 날까지로 하고, 개발·이용기간이 연장되는 경우에는 연장허가일부터 그 개발·이용기간이 끝난 후 1년이 되는 날까지로 한다. &lt;개정 2011.12.30.&gt;</p>	<p>5. 「자본시장과 금융투자업에 관한 법률」에 따라 신탁업자가 발행한 수익증권</p> <p>6. 법 제26조의2제1항에 따라 설립된 협회가 발행한 이행보증서</p> <p>② 영 제22조제3항에 따라 이행보증금을 계속 예치하는 경우의 이행보증금은 제17조에 따라 계속 예치하는 연도에 산정된 금액으로 한다.</p> <p>③ 시장·군수·구청장은 법 또는 다른 법률에 따른 허가·인가 등을 받거나 신고를 하고 지하수를 개발·이용하는 자의 명의를 변경된 경우 처음 예치된 이행보증금이 양도·양수가 불가능한 보증보험증권 등인 경우에는 이행보증금을 다시 예치하게 하여야 한다. [전문개정 2012.2.23]</p> <p>제17조(이행보증금의 산정기준) ① 영 제22조제2항에 따른 이행보증금의 금액은 다음 각 호의 비용을 합산하여 산정한다.</p> <ol style="list-style-type: none"> <li>1. 지하수개발·이용시설의 지표하부에 설치되어 있는 보호벽 등의 제거·절단 비용과 되메움 비용</li> <li>2. 그 밖의 원상복구에 드는 비용</li> </ol> <p>② 제1항에 따른 제거·절단 비용과 되메움 비용 등의 산정방법에 관한 세부적인 사항은 굴착지름 및 깊이 등을 고려하여 국토교통부장관이</p>

지 하 수 법	시 행 령	시 행 규 칙
	<p>⑤ 시장·군수·구청장은 법 제15조제1항에 따라 원상복구를 하여야 하는 자(이하 "원상복구 의무자"라 한다)가 원상복구를 하거나 이행보증금의 예치기간이 지나거나 해당 지역이 제23조제1항제3호에 해당되는 경우에는 국토교통부령으로 정하는 바에 따라 이행보증금을 반환하여야 한다. &lt;개정 2011.12.30&gt;</p> <p>⑥ 삭제 &lt;2001.12.19&gt;</p> <p>⑦ 시장·군수·구청장은 법 제15조제4항에 따라 원상복구 의무자를 대신하여 직접 원상복구를 하는 경우 이행보증금이 부족하게 되었을 때에는 원상복구 의무자에게 부족한 금액을 청구할 수 있으며, 이행보증금을 사용한 후 잔액이 생겼을 때에는 지체 없이 원상복구 의무자에게 이행보증금의 잔액을 반환하여야 한다. &lt;개정 2011.12.30&gt;</p>	<p>정하여 고시한다. 다만, 시장·군수·구청장은 지하수개발·이용시설의 규모와 지역 여건을 고려하여 해당 시(특별자치시를 포함한다. 이하 같다)·군·구(자치구를 말한다. 이하 같다)의 조례로 정하는 바에 따라 그 2분의 1의 범위에서 이행보증금의 금액을 가감할 수 있다.</p> <p>[전문개정 2012.2.23]</p> <p>제18조(이행보증금의 반환) 영 제22조제5항에 따른 이행보증금의 반환은 현금으로 예치한 경우에는 현금(이자가 있는 경우에는 그 이자를 포함한다)으로 하고, 보증서·유가증권 등으로 예치한 경우에는 그 보증서·유가증권 등으로 하여야 한다.</p> <p>[전문개정 2012.2.23]</p>

지 하 수 법	시 행 령	시 행 규 칙
<p>제15조(원상복구 등) ① 이 법 또는 다른 법률에 따른 허가·인가 등을 받거나 신고를 하고 지하수를 개발·이용하는 자(제13조에 따른 허가를 받고 같은 조 제1항 각 호의 어느 하나에 해당하는 행위를 하는 자를 포함한다)가 다음 각 호의 어느 하나에 해당하는 경우에는 해당 시설 및 토지를 원상복구하여야 한다. 다만, 원상복구할 필요가 없는 경우로서 대통령령으로 정하는 경우에는 그러하지 아니하다.</p> <ol style="list-style-type: none"> <li>1. 이 법 또는 다른 법률에 따른 허가·인가 등이 취소된 경우</li> <li>2. 이 법 또는 다른 법률에 따른 허가·인가 등에 의한 개발·이용기간이 끝난 경우</li> <li>3. 지하수의 개발·이용을 위하여 굴착한 장소에서 지하수가 채취되지 아니한 경우</li> <li>4. 수질불량으로 지하수를 개발·이용할 수 없는 경우</li> <li>5. 지하수의 개발·이용을 종료한 경우</li> <li>6. 제8조의2에 따라 신고의 효력이 상실된 경우</li> </ol>	<p>제22조의2(이행보증금 예치 의무의 면제) 법 제14조제1항제2호에서 "그 밖에 원상복구가 확실시되는 경우로서 대통령령으로 정하는 경우"란 제14조의3제2항제3호에 해당되는 경우를 말한다.</p> <p>[전문개정 2011.12.30]</p> <p>제23조(원상복구의 예외 등) ① 법 제15조제1항 각 호 외의 부분 단서에서 "대통령령으로 정하는 경우"란 다음 각 호의 어느 하나에 해당하는 경우를 말한다.</p> <ol style="list-style-type: none"> <li>1. 법 또는 다른 법률에 따라 허가·인가 등을 받거나 신고를 하고 계속 지하수를 개발·이용하는 경우</li> <li>2. 지하수의 수위관측망 또는 수질관측망으로 이용할 필요가 있다고 시장·군수·구청장이 인정하는 경우</li> <li>3. 지형 여건상 원상복구할 필요가 없다고 시장·군수·구청장이 인정하는 경우</li> </ol>	<p>제19조(원상복구 예외인정의 신청) 영 제23조제1항제2호 또는 제3호에 따라 시장·군수·구청장에게 인정을 받으려는 자는 별지 제29호서식의 원상복구 예외인정신청서에 다음 각 호의 어느 하나에 해당하는 서류를 첨부하여 시장·군수·구청장에게 제출하여야 한다.</p> <ol style="list-style-type: none"> <li>1. 지하수의 수위관측망 또는 수질관측망으로 이용할 필요가 있다는 것을 증명하는 서류</li> <li>2. 지형 여건상 복구 예외의 인정을 받아야 하는 사유를 증명하는 서류</li> </ol> <p>[전문개정 2012.2.23]</p> <p>제20조(원상복구결과의 확인 등) ① 삭제 &lt;1999.5.14&gt;</p> <p>② 시장·군수·구청장은 별지 제30호서식의 지하수개발·이용시설 관리대장을 작성·관리하여 지하수개발·이용시설의 설치 및 관리와 원상복구에 관한 사항을 기록·유지하여야 한다.</p> <p>&lt;개정 2012.2.23&gt;</p> <p>③ 제2항의 지하수개발·이용시설 관리대장은 전자적 처리가 불가능한 특별한 사유가 없으면</p>

지 하 수 법	시 행 령	시 행 규 칙
<p>7. 제9조의4에 따라 신고를 하고 토지를 굴착한 경우로서 같은 조 제1항 각 호의 어느 하나에 해당하는 행위를 종료한 경우</p> <p>8. 그 밖에 원상복구가 필요한 경우로서 대통령령으로 정하는 경우</p>	<p>② 법 제15조제1항제8호에서 "그 밖에 원상복구가 필요한 경우로서 대통령령으로 정하는 경우"란 다음 각 호의 어느 하나에 해당하는 경우를 말한다.</p> <p>1. 지하수의 수위저하로 인하여 지반 또는 구조물이 내려앉거나 내려앉을 우려가 있는 경우</p> <p>2. 지하수의 수위저하로 인하여 지하수가 고갈되거나 고갈될 우려가 있는 경우</p> <p>[전문개정 2011.12.30]</p>	<p>전자적 처리가 가능한 방법으로 작성·관리하여야 한다. &lt;개정 2012.2.23&gt;</p> <p>[제목개정 1999.5.14]</p>
<p>② 시장·군수·구청장은 제1항에 따라 원상복구를 하여야 하는 자가 정당한 사유 없이 그 의무를 이행하지 아니하는 경우에는 일정한 기간을 정하여 원상복구를 명하여야 한다.</p> <p>③ 시장·군수·구청장은 다음 각 호의 어느 하나에 해당하는 자에게 일정한 기간을 정하여 원상복구를 명하여야 한다.</p> <p>1. 이 법 또는 다른 법률에 따라 지하수의 개발·이용에 관한 허가·인가 등을 받아야 하는 경우 그 허가·인가 등을 받지 아니하고 지하수를 개발·이용하는 자</p> <p>2. 이 법 또는 다른 법률에 따라 지하수의 개</p>	<p>제24조(원상복구의 기준·방법·기간 등) ① 시장·군수·구청장은 법 제15조제2항 또는 제3항에 따라 원상복구를 명할 때에는 1개월 이내의 기간을 정하여 원상복구 의무자에게 그 내용을 서면으로 통지하여야 한다. 이 경우 원상복구 의무자는 원상복구를 하기 전에 시장·군수·구청장에게 전화 등의 방법으로 원상복구 실시일을 통보하고 원상복구하여야 한다.</p> <p>② 제1항에 따른 원상복구기간의 연장에 관하여는 제16조제2항을 준용한다.</p> <p>③ 시장·군수·구청장은 법 제15조제4항에 따라 원상복구 의무자를 대신하여 직접 원상복구를</p>	

지 하 수 법	시 행 령	시 행 규 칙
<p>발·이용에 관한 신고를 하여야 하는 경우 그 신고를 하지 아니하거나 거짓으로 신고하고 지하수를 개발·이용하는 자. 다만, 원상복구명령을 하기 전에 계속하여 지하수를 이용하기 위하여 이 법에 따라 신고한 자는 제외한다.</p> <p>④ 시장·군수·구청장은 다음 각 호의 어느 하나에 해당되는 경우에는 대통령령으로 정하는 바에 따라 원상복구 의무자를 대신하여 직접 해당 시설 및 토지를 원상복구하여야 한다. 이 경우 제1호에 따른 원상복구를 위하여 제14조에 따른 이행보증금을 사용할 수 있다.</p> <p>1. 원상복구 의무자가 제2항에 따른 원상복구명령을 이행하지 아니하여 시급한 원상복구가 요청되는 경우</p> <p>2. 원상복구 의무자가 불분명하여 지하수개발·이용시설 또는 토지의 굴착시설 등이 방치된 경우</p> <p>⑤ 제1항부터 제4항까지의 규정에 따른 원상복구의 기준·방법·기간 등에 필요한 사항은 대통령령으로 정한다.</p> <p>[전문개정 2011.5.30]</p> <p>제16조(지하수 오염방지명령 등) ① 이 법 또는 다른 법률에 따라 허가·인가 등을 받거나 신고</p>	<p>하여야 하는 경우에는 원상복구 착공 예정일 7일 전까지 원상복구 의무자에게 그 내용을 문서로 통지하여야 한다.</p> <p>④ 법 제15조에 따른 원상복구는 다음 각 호의 방법으로 한다. 다만, 시장·군수·구청장이 다음 각 호의 방법으로는 원상복구를 하기에 충분하지 아니하다고 인정하여 원상복구방법을 따로 정하는 경우에는 그 방법으로 한다.</p> <p>1. 굴착공 내부를 확인하여 설치자재 및 오염물질을 제거하고 처음에 굴착한 바닥부터 지표까지 시멘트 슬러리, 점토 등 물이 스며들기 어려운 재료로 되메울 것. 다만, 지표하부보호벽(이하 이 항에서 "보호벽"이라 한다)의 하부에는 모래 등 물이 스며들기 쉬운 재료를 주입하여 되메울 수 있다.</p> <p>2. 보호벽을 제거할 것. 다만, 보호벽을 제거하기가 곤란한 경우에는 주변의 토양을 터파기한 후 지표로부터 깊이 1미터 이상 보호벽을 절단할 것</p> <p>⑤ 시장·군수·구청장은 원상복구의 명령을 받은 원상복구 의무자가 복구기간 내에 제4항에 적합하게 원상복구를 하였는지를 확인하여야 한다.</p> <p>[전문개정 2011.12.30]</p> <p>제25조(지하수 오염방지조치 등) ① 법 제16조제1항에 따라 지하수 오염방지를 위한 시설의 설</p>	

지 하 수 법	시 행 령	시 행 규 칙
<p>를 하고 지하수를 개발·이용하는 자(제13조에 따른 허가를 받고 같은 조 제1항 각 호의 어느 하나에 해당하는 행위를 하는 자를 포함한다)는 대통령령으로 정하는 바에 따라 지하수 오염방지를 위한 시설의 설치 등 필요한 조치를 하여야 한다.</p>	<p>치 등 필요한 조치를 하여야 하는 자(이하 "지하수 오염방지 의무자"라 한다)는 다음 각 호의 기준에 따라 지하수 오염방지조치를 하여야 한다.</p> <ol style="list-style-type: none"> <li>1. 지하수개발·이용시설의 상부보호공 및 지표하부보호벽을 설치하고 지하수개발·이용시설 주변에 일정한 경사도를 유지하여 지표 또는 다른 지하수개발·이용시설로부터 오염물질이 흘러들지 아니하도록 할 것. 다만, 다음 각 목의 어느 하나에 해당하는 경우에는 상부보호공의 설치를 하지 아니할 수 있다. <ul style="list-style-type: none"> <li>가. 오염물질이 흘러들 우려가 없는 건축물에서 지하수를 개발·이용하는 경우</li> <li>나. 정착된 동력장치를 이용하지 아니하고 농·어업용수를 개발·이용 시 제4호에 따른 오염방지조치를 한 경우</li> </ul> </li> <li>2. 삭제 &lt;2012.6.8&gt;</li> <li>3. 삭제 &lt;2012.6.8&gt;</li> <li>4. 정착된 동력장치를 이용하지 아니하는 농·어업용 지하수개발·이용시설에 설치되는 토출관을 지표면으로부터 30센티미터 이상 높게 하고, 그 토출관의 끝부분을 "ㄱ"자 모양으로 한 후 뚜껑을 씌워 오염물질이 흘러들지 아니하도록 할 것</li> </ol>	

지 하 수 법	시 행 령	시 행 규 칙
<p>② 환경부장관 또는 시장·군수·구청장은 지하수 오염방지를 위하여 특히 필요하다고 인정할 때에는 대통령령으로 정하는 바에 따라 지하수를 오염시키거나 현저하게 오염시킬 우려가 있는 시설의 설치자 또는 관리자에게 지하수 오염방지를 위한 조치를 하도록 명할 수 있다. [전문개정 2011.5.30]</p>	<p>5. 그 밖에 환경부장관이 지하수의 오염방지를 위하여 정하는 조치를 이행할 것</p> <p>② 삭제 &lt;2012.6.8&gt;</p> <p>③ 삭제 &lt;2012.6.8&gt;</p> <p>④ 삭제 &lt;2012.6.8&gt;</p> <p>⑤ 제1항에 따른 지하수 오염방지시설의 세부 설치기준 등에 관하여 필요한 사항은 환경부령으로 정한다. [전문개정 2011.12.30]</p> <p>제26조(지하수 오염방지명령 등) ① 환경부장관 또는 시장·군수·구청장은 법 제16조제2항에 따라 지하수를 오염시키거나 현저하게 오염시킬 우려가 있는 시설의 설치자 또는 관리자에게 지하수 오염방지를 위하여 다음 각 호의 조치를 하도록 명할 수 있다.</p> <ol style="list-style-type: none"> <li>1. 지하수 오염 관측정(觀測井)의 설치 및 수질측정</li> <li>2. 지하수 오염 진행상황의 평가</li> <li>3. 지하수오염물질 누출방지시설의 설치</li> <li>4. 오염된 지하수의 정화</li> <li>5. 해당 시설의 설비·운영의 개선</li> <li>6. 해당 시설의 폐쇄·이전 또는 철거</li> </ol> <p>② 제1항에 따른 지하수 오염방지를 위한 조치명령에 필요한 사항은 환경부령으로 정한다. [전문개정 2011.12.30]</p>	<p>제20조의2삭제 &lt;2012.6.8&gt;</p>

지 하 수 법	시 행 령	시 행 규 칙
<p>제16조의2(지하수오염유발시설의 오염방지 등)</p> <p>① 지하수를 오염시키거나 현저하게 오염시킬 우려가 있는 시설로서 다음 각 호의 어느 하나에 해당하는 시설(이하 "지하수오염유발시설"이라 한다)의 설치자 또는 관리자(이하 "지하수오염유발시설관리자"라 한다)는 대통령령으로 정하는 바에 따라 지하수 오염방지를 위한 조치를 하고, 지하수 오염 관측정(觀測井)을 설치하여 수질측정을 하여야 하며, 그 측정 결과를 시장·군수·구청장에게 보고하여야 한다.</p> <ol style="list-style-type: none"> <li>1. 지하수보전구역에 설치된 환경부령으로 정하는 시설</li> <li>2. 지하수의 오염방지를 위하여 오염 여부에 대한 지속적인 관측이 필요하다고 인정되는 시설로서 환경부령으로 정하는 시설</li> </ol> <p>② 지하수오염유발시설관리자는 해당 시설을 운영하는 과정에서 대통령령으로 정하는 지하수오염이 우려되거나 지하수오염이 발생하였을 때에는 지체 없이 적절한 조치를 하고 이를 시장·군수·구청장에게 신고하여야 한다. 이 경우 시장·군수·구청장은 신고 내용을 조사·확인하여 오염방지 등 적절한 대책을 마련하여야 한다.</p>	<p>제26조의2(지하수오염유발시설의 오염방지 등)</p> <p>① 법 제16조의2제1항에 따른 지하수오염유발시설(이하 "지하수오염유발시설"이라 한다)의 설치자 또는 관리자(이하 "지하수오염유발시설관리자"라 한다)는 지하수 오염방지를 위하여 다음 각 호의 조치를 하여야 한다.</p> <ol style="list-style-type: none"> <li>1. 지하수오염물질 누출방지시설의 설치</li> <li>2. 지하수오염물질의 누출 여부를 확인할 수 있는 시설의 설치</li> <li>3. 지하수오염유발시설의 상류·하류 구간에 대한 지하수 오염 관측정의 설치</li> <li>4. 지하수 수질의 정기적 측정 및 시장·군수·구청장에 대한 수질측정 결과의 보고</li> </ol> <p>② 법 제16조의2제2항 전단에서 "대통령령으로 정하는 지하수오염이 우려되거나 지하수오염이 발생하였을 때"란 지하수오염유발시설을 운영하는 과정에서 오염물질이 인근 지하수로 누출되었을 때를 말한다.</p> <p>③ 지하수오염유발시설관리자는 해당 시설이 제2항에 해당할 때에는 지체 없이 다음 각 호의 조치를 하여야 한다.</p> <ol style="list-style-type: none"> <li>1. 법 제16조의2제1항에 따른 지하수의 수질측정</li> <li>2. 오염물질의 제거</li> </ol>	



지 하 수 법	시 행 령	시 행 규 칙
<p>[전문개정 2011.5.30]</p> <p>제16조의3(지하수오염유발시설관리자에 대한 조치) ① 환경부장관 또는 시장·군수·구청장은 제16조의2제1항에 따른 수질측정 결과 지하수의 수질이 환경부령으로 정한 기준에 적합하지 아니하게 된 경우에는 대통령령으로 정하는 바에 따라 그 오염의 원인을 제공한 지하수오염유발시설관리자에게 지하수의 수질을 복원할</p>	<p>3. 오염물질의 확산을 방지하기 위한 시설의 설치</p> <p>④ 지하수오염유발시설관리자는 제3항에 따른 조치를 한 경우에는 지체 없이 시장·군수·구청장에게 다음 각 호의 사항을 신고하여야 한다.</p> <ol style="list-style-type: none"> <li>1. 지하수오염사고의 발생 일시·장소 및 사고의 원인과 내용</li> <li>2. 지하수오염물질의 종류·농도 및 누출량</li> <li>3. 오염피해가 우려되는 지역과 수질을 측정할 지점</li> <li>4. 오염사고의 수습을 위한 각종 조치의 내용</li> <li>5. 지하수오염사고의 발생위치를 표시한 축척 5천분의 1 이상의 지형도·지적도 또는 임야도</li> </ol> <p>⑤ 제1항에 따른 지하수 오염 관측정의 설치방법, 수질측정의 주기·방법 및 수질측정 결과의 보고방법 등에 관하여 필요한 사항은 환경부령으로 정한다.</p> <p>[전문개정 2011.12.30]</p> <p>제26조의3(지하수오염유발시설관리자에 대한 조치) ① 환경부장관 또는 시장·군수·구청장은 법 제16조의2제1항에 따른 수질측정 결과 법 제16조의3제1항에 따른 환경부령으로 정하는 수질기준에 맞지 아니하게 된 경우에는 그 오염의 원인을 제공한 지하수오염유발시설관리자에게 환경부령으로 정하는 바에 따라 지하수오</p>	

지 하 수 법	시 행 령	시 행 규 칙
<p>수 있는 정화작업과 그 밖에 필요한 조치를 하도록 명하여야 한다.</p> <p>② 환경부장관 또는 시장·군수·구청장은 지하수 오염유발시설관리자가 제1항에 따른 명령을 이행하지 아니하거나 이행 후 해당 부지와 그 주변지역의 지하수오염 정도가 환경부령으로 정하는 오염지하수 정화기준 이내로 감소되지 아니할 경우에는 해당 지하수오염유발시설의 운영 및 사용을 중지하게 하거나 지하수오염유발시설의 폐쇄·철거 또는 이전을 명할 수 있다.</p> <p>③ 제1항에 따른 지하수오염유발시설관리자에 대한 명령절차 등에 관하여 필요한 사항은 대통령령으로 정한다.</p> <p>④ 시장·군수·구청장은 지하수 오염의 원인을 제공한 지하수오염유발시설관리자가 불분명하거나 지하수 오염의 원인을 제공한 지하수오염유발시설관리자에 의한 정화작업이 곤란하다고 인정하는 경우에는 직접 해당 정화작업을 할 수 있다.</p> <p>[전문개정 2011.5.30]</p> <p>제16조의4(오염지하수 정화계획의 승인 등) ① 지하수오염유발시설관리자는 제16조의2제2항에 따라 오염된 지하수를 정화하거나 제16조의3제1항에 따른 정화명령을 받았을 때에는 환경부</p>	<p>염으로 인한 위해성, 오염 범위, 오염 원인에 대한 평가 및 오염방지대책 등을 적은 보고서(이하 "지하수오염평가보고서"라 한다)를 제출하도록 명하여야 한다.</p> <p>② 환경부장관 또는 시장·군수·구청장은 지하수 오염평가보고서를 기초로 하여 지하수오염 유발시설관리자에게 다음 각 호의 조치 중 필요한 조치를 하도록 명하여야 한다.</p> <ol style="list-style-type: none"> <li>1. 지하수오염 범위에 대한 정밀조사</li> <li>2. 지하수오염물질의 누출을 방지하기 위한 추가적인 시설의 설치</li> <li>3. 지하수오염물질의 운송·저장·처리 방식의 변경</li> <li>4. 오염된 지하수의 정화사업</li> <li>5. 해당 시설의 설비·운영의 개선</li> <li>6. 지하수의 자연적 감소에 의하여 오염된 지하수가 자연정화되고 있는지 또는 자연정화될 수 있는지에 대한 조사</li> </ol> <p>③ 지하수오염평가보고서의 작성지침, 작성내용, 그 밖에 필요한 사항은 환경부장관이 정하여 고시한다.</p> <p>[전문개정 2011.12.30]</p> <p>제26조의4(오염지하수 정화계획의 승인 등) ① 지하수오염유발시설관리자는 법 제16조의4제1항에 따라 오염지하수 정화계획을 작성한 후에 법 제16조의2제2항에 따른 지하수 정화조치가</p>	

지 하 수 법	시 행 령	시 행 규 칙
<p>령으로 정하는 오염지하수 정화기준에 맞도록 하여야 하며, 대통령령으로 정하는 바에 따라 오염지하수 정화계획을 작성한 후 시장·군수·구청장에게 제출하여 승인을 받아야 한다. 승인을 받은 사항 중 환경부령으로 정하는 중요한 사항을 변경하려는 경우에도 또한 같다.</p> <p>② 시장·군수·구청장이 제1항에 따라 승인을 하는 경우에는 정화사업의 시행기간을 명시하여야 한다.</p> <p>[전문개정 2011.5.30]</p> <p>제17조(지하수의 관측 및 조사 등) ① 국토교통부장관은 전국적인 지하수관측시설(이하 "국가관측망"이라 한다)을 설치하여 대통령령으로 정하는 바에 따라 지하수의 수위변동실태를 조사하여야 한다.</p>	<p>시작되기 30일 이전 또는 법 제16조의3제1항에 따른 정화명령을 받은 날부터 6개월 이내에 시장·군수·구청장의 승인을 받아야 한다.</p> <p>② 오염지하수 정화계획에는 다음 각 호의 사항이 포함되어야 한다.</p> <ol style="list-style-type: none"> <li>1. 정화사업의 방법과 종류</li> <li>2. 정화사업기간 및 정화사업지역(지하수오염 유발시설의 위치·면적과 비용부담 적용대상 지역의 범위를 포함한다)</li> <li>3. 시설용량·설치면적 등 정화작업의 규모</li> <li>4. 총소요사업비와 분야별 소요사업비</li> <li>5. 재원조달방법</li> <li>6. 정화작업이 계획대로 수행되지 아니할 경우의 비상대책</li> </ol> <p>③ 오염지하수 정화계획의 작성에 필요한 세부 사항은 환경부장관이 정하여 고시한다.</p> <p>[전문개정 2011.12.30]</p> <p>제27조(지하수 수위변동실태의 조사) ① 국토교통부장관은 법 제17조제1항에 따른 국가관측망을 전국 지하수의 부존 특성 및 지하수의 이용 실태 등을 고려하여 기본계획에 따라 설치하여야 하며, 국가관측망별로 매일 1회 이상 수위를 측정하여야 한다. 다만, 「농어촌정비법」 제15조에 따른 농어촌용수구역에서 농림수산물부장관이 지하수 수위관측망을 설치하여 운</p>	

지 하 수 법	시 행 령	시 행 규 칙
<p>② 시장·군수·구청장은 관할구역의 지하수 수위 등의 변동실태를 파악·분석하기 위하여 국가관측망을 보완하는 지역 지하수관측시설(이하 "보조관측망"이라 한다)을 설치하고 대통령령으로 정하는 바에 따라 지하수 수위 등의 변동실태를 조사하여 그 결과를 국토교통부장관에게 보고하여야 한다.</p> <p>③ 시장·군수·구청장이 제2항에 따라 보조관측망을 설치하려면 관측망의 위치, 구조도, 측정장비 등이 포함된 보조관측망 설치계획을 수립하여 국토교통부장관 및 시·도지사에게 통보하여야 한다. 다만, 특별자치시장의 보조관측망을 설치할 때에는 국토교통부장관에게만 통보하여야 한다. &lt;개정 2013.3.23, 2013.5.22&gt;</p> <p>④ 국토교통부장관 및 시장·군수·구청장은 제1항 및 제2항에 따른 관측망의 위치 및 구조도, 측정 항목 등을 명시한 관측망 설치계획을 결정하여 고시(기본계획에 관측망 설치계획을 포함하여 공고한 경우에는 관측망 설치계획을 고시한 것으로 본다)하고, 일반인이 이를 열람할 수 있게 하여야 한다. 관측망 설치계획을 변경하려는 경우에도 또한 같다.</p> <p>⑤ 제1항 및 제2항에 따른 관측망의 설치구역이</p>	<p>영하는 경우에는 국가관측망을 설치하지 아니하고 그 지하수 수위관측망을 이용할 수 있다.</p> <p>② 시장·군수·구청장은 법 제17조제2항에 따른 보조관측망을 관할구역의 지하수 이용실태 및 수질현황 등을 고려하여 설치하여야 하며, 보조관측망별로 매달 1회 이상 지하수의 수위를 측정하여 한다.</p> <p>③ 국토교통부장관은 제1항에 따라 실시한 지하수의 수위측정 결과를 토대로 매년 12월 31일을 기준으로 전국의 지하수 수위실태를 종합한 지하수관측연보를 발행하고, 장기적인 지하수의 수위변동 추세를 분석하여야 한다. &lt;개정 2012.6.8&gt;</p> <p>④ 제1항과 제2항에 따른 관측망의 설치기준·측정방법 등에 관한 세부적인 사항은 국토교통부장관이 정하여 고시한다.</p> <p>[전문개정 2011.12.30]</p>	

지 하 수 법	시 행 령	시 행 규 칙
<p>제18조에 따른 수질측정망과 같은 구역인 경우에는 상호 연계하여 운영되도록 하여야 한다.</p> <p>⑥ 시장·군수·구청장은 대통령령으로 정하는 바에 따라 관할구역의 지하수의 수량·수질 등 이용실태를 조사하여 국토교통부장관 및 관계 시·도지사에게 보고하여야 한다. 다만, 특별자치시장이 지하수의 이용실태를 조사한 때에는 국토교통부장관에게만 보고하여야 한다. &lt;개정 2013.3.23, 2013.5.22&gt;</p> <p>⑦ 국토교통부장관은 제6항에 따라 보고받은 내용을 환경부장관에게 통보하여야 한다.</p> <p>⑧ 관계 중앙행정기관의 장 또는 지방자치단체의 장이 관계 법률에 따라 지하수개발·이용을 허가 또는 인가하거나 신고를 받았을 때에는 제6항에 따른 지하수의 이용실태 조사를 위하여 국토교통부령으로 정하는 바에 따라 관계 시장·군수·구청장에게 이를 통보하여야 한다.</p> <p>⑨ 국토교통부장관 및 시장·군수·구청장은 제1</p>	<p>제28조(지하수의 이용실태 조사등) ① 시장·군수·구청장은 법 제17조제6항에 따라 매년 관할구역의 리·동별 및 용도별로 다음 각 호의 지하수 이용실태에 관한 사항을 조사하여야 한다.</p> <ol style="list-style-type: none"> <li>1. 위치·이용자·용도·이용량 등 일반현황에 관한 사항</li> <li>2. 지하수개발·이용시설의 깊이·지름 등 형태·특성 등에 관한 사항</li> <li>3. 제30조제5항의 수질검사자료를 포함한 지하수 수질에 관한 사항</li> <li>4. 지하수이용부담금에 관한 사항</li> <li>5. 그 밖에 양수설비 등에 관한 사항</li> </ol> <p>② 시장·군수·구청장은 법 제17조제6항에 따라 제1항에 따른 지하수 이용실태 조사의 결과를 국토교통부령으로 정하는 바에 따라 다음 해 3월 31일까지 보고하여야 한다. &lt;개정 2013.3.23, 2013.10.30&gt;</p> <p>③ 법 제17조제9항에서 "대통령령으로 정하는</p>	<p>제21조(지하수 이용실태 조사의 보고) 영 제28조제2항에 따른 지하수 이용실태 조사보고는 별지 제31호서식에 따른다. 이 경우 지하수 이용실태 조사 결과를 시·군·구 행정종합정보시스템(이하 "행정종합정보시스템"이라 한다)에 입력하는 것으로 보고를 갈음할 수 있다.</p> <p>[전문개정 2012.2.23]</p> <p>제22조(관계 법률에 따른 허가 등의 통보) 관계 중앙행정기관의 장 또는 지방자치단체의 장은 법 제17조제8항에 따라 관계 법률에 따라 지하수개발·이용을 허가 또는 인가하거나 신고를 받았을 때에는 허가 또는 인가하거나 신고를 받은 날부터 15일 이내에 관계 시장·군수·구청장</p>

지 하 수 법	시 행 령	시 행 규 칙
<p>항 및 제2항에 따른 지하수의 수위변동 실태 조사 결과 지하수의 수위가 지속적으로 낮아지는 것으로 판단되는 경우에는 지하수보전구역으로 지정하여 줄 것을 요청하는 등 대통령령으로 정하는 바에 따라 필요한 조치를 하여야 한다.</p> <p>⑩ 제1항부터 제3항까지의 규정에 따른 관측망의 설치기준, 관측망의 수, 관측방법 등에 관하여 필요한 사항은 대통령령으로 정한다.</p> <p>[전문개정 2011.5.30]</p> <p>제18조(수질오염의 측정) ① 환경부장관은 지하수의 수질보전을 위하여 지하수 수질측정시설(이하 "수질측정망"이라 한다)을 설치하여 전국의 지하수에 대한 수질오염실태를 측정하여야 하며, 측정을 완료하였을 때에는 그 결과를 국토교통부장관에게 통보하여야 한다.</p> <p>② 수질측정망의 설치기준·설치구역 등에 관하여 필요한 사항은 환경부령으로 정한다.</p> <p>[전문개정 2011.5.30]</p> <p>제18조의2(토지 등의 수용 및 사용) ① 국토교통부장관, 환경부장관 또는 시장·군수·구청장은 제17조 및 제18조에 따른 지하수관측시설 및 수질측정망의 설치를 위하여 필요한 경우에는 해당 지역의 토지 또는 그 토지에 정착된 물건을 수용하거나 사용할 수 있다.</p>	<p>바에 따라 필요한 조치"란 다음 각 호의 조치를 말한다.</p> <ol style="list-style-type: none"> <li>1. 해당 지역의 지하수에 대하여 부존 특성, 개발 가능량 및 개발·이용실태 등에 관한 세부적인 조사의 실시 및 원인 분석</li> <li>2. 제1호의 조사·분석 결과에 따라 필요하다고 인정되는 경우 관계 시·도지사에게 지하수보전구역의 지정 요청</li> </ol> <p>[전문개정 2011.12.30]</p>	<p>에게 별지 제32호서식에 따라 통보하여야 한다.</p> <p>[전문개정 2012.2.23]</p> <p>제23조 삭제 &lt;2002.1.4&gt;</p>

지 하 수 법	시 행 령	시 행 규 칙
<p>② 제1항에 따른 수용 또는 사용의 절차와 손실보상 등에 관하여는 「공익사업을 위한 토지 등의 취득 및 보상에 관한 법률」에서 정하는 바에 따른다.</p> <p>[전문개정 2011.5.30]</p> <p>제19조 삭제 &lt;2001.1.16&gt;</p> <p>제20조(수질검사 등) ① 제7조 또는 제13조에 따라 허가를 받거나 제8조에 따라 신고하고 지하수를 개발·이용하는 자로서 대통령령으로 정하는 자는 정기적으로 지하수 관련 검사전문기관의 수질검사를 받아야 한다.</p>	<p>제29조(수질검사 등) ① 법 제20조제1항에서 "대통령령으로 정하는 자"란 다음 각 호의 어느 하나에 해당되는 지하수를 개발·이용하는 자를 말한다. 다만, 공공급수용으로 지하수를 개발·이용하는 자로서 「수도법」 제19조에 따라 수질검사를 받은 자는 제외한다.</p> <ol style="list-style-type: none"> <li>1. 음용수</li> <li>2. 환경부령으로 정하는 규모, 세부 용도 등에 해당되는 생활용수, 공업용수 및 농·어업용수</li> </ol> <p>② 제1항에 해당하는 자는 환경부령으로 정하는 기간마다 지하수 관련 검사전문기관(이하 "수질검사전문기관"이라 한다)으로부터 지하수의 수질검사를 받아야 한다. 이 경우 해당 지하수를 음용수로 개발·이용할 때에는 제30조제1항제2호에 따른 검사기관에서 수질검사를 받아야 한다.</p> <p>[전문개정 2011.12.30]</p> <p>제30조(수질검사전문기관 등) ① 법 제20조제1항</p>	

지 하 수 법	시 행 령	시 행 규 칙
<p>② 환경부장관 또는 시장·군수·구청장은 제1항에 따른 수질검사 결과 그 수질이 환경부령으로 정하는 수질기준에 적합하지 아니한 경우에는 대통령령으로 정하는 바에 따라 지하수의 이용중지 또는 수질개선 등 필요한 조치를 명할 수 있다.</p>	<p>에 따른 수질검사전문기관은 다음 각 호의 어느 하나에 해당하는 기관으로 한다.</p> <ol style="list-style-type: none"> <li>1. 지하수조사전문기관</li> <li>2. 「먹는물관리법」 제43조에 따른 검사기관</li> <li>3. 「수도법」 제3조제22호에 따른 일반수도사업자</li> <li>4. 농촌진흥청 국립농업과학원</li> <li>5. 「지방자치단체의 행정기구와 정원기준 등에 관한 규정」에 따른 도농업기술원</li> <li>6. 국방·군사시설사업으로 설치된 시설에서 지하수를 개발·이용하는 경우에는 환경부령으로 정하는 수질검사기관</li> </ol> <p>② 수질검사전문기관은 법 제20조제1항에 따른 수질검사의 결과가 수질기준에 맞지 아니한 경우에는 지체 없이 그 사실을 환경부장관 또는 시장·군수·구청장에게 통보하여야 한다.</p> <p>③ 환경부장관 또는 시장·군수·구청장은 제2항에 따른 통보를 받았을 때에는 법 제20조제2항에 따라 해당 지하수를 이용하는 자에 대하여 이용중지를 명하거나 다음 각 호의 어느 하나에 해당하는 방법으로 수질개선 등 필요한 조치를 할 것을 명할 수 있다.</p> <ol style="list-style-type: none"> <li>1. 지하수의 정수처리(지하수의 개발·이용 목적상 정수처리가 필요하다고 시장·군수·구청장이 인정한 경우만 해당한다)</li> <li>2. 지하수개발·이용시설의 보완</li> </ol>	



지 하 수 법	시 행 령	시 행 규 칙
<p>③ 수질검사의 항목·기준·절차 및 검사전문기관 등에 관하여 필요한 사항은 대통령령으로 정한다.</p> <p>④ 제1항에 따라 수질검사를 받은 자는 검사결과서를 갖추어 두어야 한다. [전문개정 2011.5.30]</p>	<p>④ 환경부장관 또는 시장·군수·구청장은 제3항에 따른 지하수의 이용중지·수질개선 등의 조치를 명하려는 경우에는 그 조치의 상세 내용을 문서에 구체적으로 밝혀 해당 지하수개발·이용자에게 통보하여야 한다.</p> <p>⑤ 수질검사전문기관은 수질검사의 기록을 2년간 보존하여야 하며, 매 분기 말 현재의 기록을 환경부령으로 정하는 바에 따라 매 분기 종료일의 다음 달 말일까지 환경부장관 또는 시장·군수·구청장에게 통보하여야 한다. [전문개정 2011.12.30]</p> <p>제31조(수질검사의 항목 등) ① 법 제20조제3항에 따른 수질검사의 항목은 다음 각 호와 같다.</p> <ol style="list-style-type: none"> <li>1. 음용수의 경우: 「먹는물관리법」 제5조에 따른 먹는물의 수질기준 설정 항목</li> <li>2. 생활용수, 공업용수 및 농·어업용수의 경우: 환경부령으로 정하는 지하수의 수질기준 설정 항목</li> </ol> <p>② 법 제20조제3항에 따른 수질검사의 방법은 다음 각 호와 같다.</p> <ol style="list-style-type: none"> <li>1. 음용수의 경우: 「환경분야 시험·검사 등에 관한 법률」 제6조제1항제6호에 따른 환경오염공정시험기준에 따를 것</li> <li>2. 생활용수, 공업용수 및 농·어업용수의 경우: 「환경분야 시험·검사 등에 관한 법률」 제6조제1항제5호에 따른 환경오염공정시험기</li> </ol>	

지 하 수 법	시 행 령	시 행 규 칙
<p>제21조(출입조사 등) ① 시장·군수·구청장은 제7조 또는 제13조에 따라 허가를 받거나 제8조에 따라 신고하고 지하수를 개발·이용하는 자와 지하수오염유발시설관리자로 하여금 1개월 이내의 기간을 정하여 제20조에 따른 수질검사이행 여부, 수질검사결과서, 지하수개발·이용상황 또는 제16조의2에 따른 지하수 오염방지 조치상황 등에 대한 자료를 제출하게 하거나 보고하게 할 수 있다.</p> <p>② 제1항에 따른 제출 자료 및 보고 내용을 검토한 결과 조사 목적을 달성하기 어려운 경우에는 관계 공무원이 해당 사업장 등에 출입하여 해당 사항을 조사하게 할 수 있다.</p> <p>③ 제2항에 따른 조사를 하는 경우에는 조사 7일 전까지 조사 일시, 조사 이유 및 조사 내용 등에 대한 조사계획을 조사대상자에게 알려야 한다. 다만, 긴급한 경우이거나 사전에 알리면 증거인멸 등으로 조사 목적을 달성할 수 없다고 인정하는 경우에는 그러하지 아니할 수 있다.</p> <p>④ 제2항에 따라 검사를 하는 공무원은 그 신분을 나타내는 증표를 관계인에게 보여 주어야 하며, 출입 시 성명, 출입시간, 출입 목적 등이 표시된 문서를 관계인에게 발급하여야 한다.</p>	<p>준에 따를 것 [전문개정 2011.12.30]</p>	<p>제24조(출입·조사공무원증) 법 제21조제4항에 따른 증표는 별지 제33호서식에 따른다. [전문개정 2012.2.23]</p>

지 하 수 법	시 행 령	시 행 규 칙
<p>[전문개정 2011.5.30]</p> <p><b>제4장 지하수개발·이용시공업</b></p> <p>제22조(지하수개발·이용시공업의 등록 등) ① 지하수개발·이용시공업을 하려는 자는 대통령령으로 정하는 자본금, 기술능력, 시설 등을 갖추어 주된 사무소의 소재지를 관할하는 시장·군수·구청장에게 등록하여야 한다. 등록한 사항 중 상호 또는 명칭 등 대통령령으로 정하는 사항을 변경하려는 경우에도 또한 같다.</p>	<p>제32조(지하수개발·이용시공업의 등록 등) ① 법 제22조제1항에 따라 지하수개발·이용시공업을 등록하려는 자는 국토교통부령으로 정하는 바에 따라 등록신청서를 시장·군수·구청장에게 제출하여야 한다.</p> <p>② 시장·군수·구청장은 제1항에 따른 등록신청이 다음 각 호의 어느 하나에 해당하는 경우를 제외하고는 등록을 해 주어야 한다.</p> <ol style="list-style-type: none"> <li>1. 법 제23조 각 호의 어느 하나에 해당하는 경우</li> <li>2. 별표 4의 등록기준에 맞지 아니한 경우</li> <li>3. 그 밖에 이 법 또는 다른 법령에 따른 제한에 위반되는 경우</li> </ol> <p>③ 시장·군수·구청장은 제2항에 따라 등록을 한 경우에는 국토교통부령으로 정하는 바에 따라 지하수개발·이용시공업 등록대장에 등록사항을 기록하고 신청인에게 등록증을 발급하여야 한다.</p> <p>④ 법 제22조제1항에 따른 지하수개발·이용시공업의 등록기준은 별표 4와 같다.</p> <p>⑤ 법 제22조제1항 후단에서 "등록한 사항 중</p>	<p>제25조(지하수개발·이용시공업의 등록) ① 영 제32조제1항에 따라 지하수개발·이용시공업의 등록을 하려는 자는 별지 제34호서식의 지하수개발·이용시공업 등록(변경등록)신청서(전자문서로 된 신청서를 포함한다)에 다음 각 호의 서류(전자문서를 포함한다)를 첨부하여 시장·군수·구청장에게 제출하여야 한다. 다만, 변경등록을 하려는 경우에는 별지 제35호서식의 지하수개발·이용시공업 등록증(이하 "지하수개발·이용시공업 등록증"이라 한다)과 그 변경내용을 확인할 수 있는 서류(전자문서를 포함한다)를 첨부하여 시장·군수·구청장에게 제출하여야 한다. &lt;개정 2012.2.23&gt;</p> <ol style="list-style-type: none"> <li>1. 자산평가액보고서(개인인 경우에만 해당한다)</li> <li>2. 직전 회계연도의 대차대조표(법인인 경우만 해당하며, 신설법인인 경우에는 법인설립 시의 대차대조표를 말한다)</li> <li>3. 시설·장비의 보유현황을 적은 서류와 그 소유 또는 임대관계를 확인할 수 있는 서류</li> <li>4. 기술능력의 보유현황 및 그 자격(국가기술</li> </ol>

지 하 수 법	시 행 령	시 행 규 칙
<p>상호 또는 명칭 등 대통령령으로 정하는 사항"이란 다음 각 호의 사항을 말한다.</p> <ol style="list-style-type: none"> <li>1. 상호 또는 명칭</li> <li>2. 대표자 또는 임원(지하수개발·이용시공업의 등록을 한 지하수조사전문기관의 대표자 또는 임원은 제외한다)</li> <li>3. 별표 4에 따른 기술능력 및 시설·장비</li> <li>4. 주된 사무소의 이전</li> </ol> <p>⑥ 법 제22조제1항 후단에 따른 변경등록의 신청은 그 사유가 발생한 날부터 1개월 이내에 하여야 한다. 다만, 기술능력의 변경이 발생한 경우에는 그 사유가 발생한 날부터 50일 이내에 하여야 한다.&lt;개정 2012.6.8&gt;</p> <p>[전문개정 2011.12.30]</p> <p>제33조 삭제 &lt;1999.5.10&gt;</p> <p>② 지하수개발·이용시공업자가 아니면 지하수개발·이용시설의 공사 및 제9조의5에 따른 사후관리를 할 수 없다. 다만, 다음 각 호의 공사의 경우에는 그러하지 아니하다.</p> <ol style="list-style-type: none"> <li>1. 제7조제1항제2호에 해당하는 공사</li> <li>2. 그 밖에 대통령령으로 정하는 경미한 공사</li> </ol>	<p>상호 또는 명칭 등 대통령령으로 정하는 사항"이란 다음 각 호의 사항을 말한다.</p> <ol style="list-style-type: none"> <li>1. 상호 또는 명칭</li> <li>2. 대표자 또는 임원(지하수개발·이용시공업의 등록을 한 지하수조사전문기관의 대표자 또는 임원은 제외한다)</li> <li>3. 별표 4에 따른 기술능력 및 시설·장비</li> <li>4. 주된 사무소의 이전</li> </ol> <p>⑥ 법 제22조제1항 후단에 따른 변경등록의 신청은 그 사유가 발생한 날부터 1개월 이내에 하여야 한다. 다만, 기술능력의 변경이 발생한 경우에는 그 사유가 발생한 날부터 50일 이내에 하여야 한다.&lt;개정 2012.6.8&gt;</p> <p>[전문개정 2011.12.30]</p> <p>제34조(지하수개발·이용시설공사의 예외) 법 제22조제2항제2호에서 "그 밖에 대통령령으로 정하는 경미한 공사"란 다음 각 호의 어느 하나에 해당하는 공사를 말한다.</p> <ol style="list-style-type: none"> <li>1. 1일 양수능력이 30톤 미만이고 굴착 지름이 75밀리미터 이하인 지하수개발·이용시설의</li> </ol>	<p>자격의 경우는 제외한다)을 증명하는 서류</p> <p>5. 임원에 관한 사항(법인만 해당한다)</p> <p>② 제1항에 따른 신청을 받은 시장·군수·구청장은 「전자정부법」 제36조제1항에 따른 행정정보의 공동이용을 통하여 법인 등기사항증명서(신청인이 법인인 경우만 해당한다)와 국가기술자격증(소지자만 해당한다)을 확인하여야 한다. 다만, 신청인이 국가기술자격증의 확인에 동의하지 아니하는 경우에는 그 사본을 첨부하게 하여야 한다. &lt;개정 2012.2.23&gt;</p> <p>③ 영 제32조제3항에 따른 지하수개발·이용시공업 등록대장은 별지 제36호서식에 따른다. &lt;개정 2012.2.23&gt;</p> <p>④ 삭제 &lt;2005.12.21&gt;</p> <p>⑤ 시장·군수·구청장은 지하수개발·이용시공업자가 주된 사무소를 다른 시·군·구로 이전하기 위하여 법 제22조제1항 후단에 따른 변경등록을 신청한 경우에는 이전하려는 지역을 관할하는 시장·군수·구청장에게 등록 관련 서류를 이관(移管)하여야 한다. 이 경우 법 제33조제1항제4호에 따른 수수료는 변경등록을 신청한 시장·군수·구청장에게 내야 한다. &lt;개정 2012.2.23&gt;</p>

지 하 수 법	시 행 령	시 행 규 칙
<p>③ 지하수개발·이용시공업자는 이 법 또는 다른 법률에 따라 허가·인가 등을 받지 아니하였거나 신고하지 아니한 지하수개발·이용시설의 공사를 하여서는 아니 된다. [전문개정 2011.5.30]</p> <p>제23조(결격사유) 다음 각 호의 어느 하나에 해당하는 자는 지하수개발·이용시공업의 등록을 할 수 없다. [전문개정 2011.5.30]</p> <ol style="list-style-type: none"> <li>1. 금치산자 및 한정치산자</li> <li>2. 파산선고를 받고 복권되지 아니한 자</li> <li>3. 이 법을 위반하여 징역 이상의 실형을 선고받고 그 집행이 끝나거나(집행이 끝난 것으로 보는 경우를 포함한다) 집행이 면제된 날부터 2년이 지나지 아니한 사람</li> <li>4. 이 법을 위반하여 금고 이상의 형의 집행유예를 선고받고 그 유예기간 중에 있는 사람</li> <li>5. 제25조제1항에 따라 지하수개발·이용시공업의 등록이 취소된 후 2년이 지나지 아니한 자</li> <li>6. 임원 중에 제1호부터 제5호까지의 어느 하나에 해당하는 사람이 있는 법인</li> </ol> <p>제24조(지하수개발·이용시공업의 양도·양수) ① 지하수개발·이용시공업자가 지하수개발·이용시공업을 양도·양수하거나 합병한 경우에는 양도</p>	<p>원상복구공사</p> <ol style="list-style-type: none"> <li>2. 지하수개발·이용시설 중 상부보호공의 보수공사(적산유량계 및 출수장치의 교체·수리를 포함한다)</li> <li>3. 지하수를 뽑아 쓰지 아니하는 지열냉난방시설의 공사</li> </ol> <p>[전문개정 2011.12.30]</p> <p>제35조(지하수개발·이용시공업의 양도·양수신고 등) ① 법 제24조제1항에 따라 양도·양수 또는 합병에 관한 신고를 하려는 자는 국토교통부령</p>	<p>제26조 삭제 &lt;1999.5.14&gt;</p> <p>제27조(지하수개발·이용시공업의 양도 등) ① 영 제35조제1항에 따른 지하수개발·이용시공업의 양도신고를 하려는 자는 별지 제37호서식의 지하수</p>

지 하 수 법	시 행 령	시 행 규 칙
<p>일·양수일 또는 합병일부터 1개월 이내에 대통령령으로 정하는 바에 따라 시장·군수·구청장에게 신고하여야 한다.</p> <p>② 제1항에 따라 신고한 양수인 및 합병에 따라 설립되거나 합병 후 존속하는 법인은 양도인 및 합병 전의 법인의 지하수개발·이용시공업자로서의 지위를 각각 승계한다.</p> <p>③ 지하수개발·이용시공업자가 사망하여 그 상속인이 지하수개발·이용시공업자의 지위를 승계한 경우에는 승계일부터 3개월 이내에 대통령령으로 정하는 바에 따라 시장·군수·구청장에게 신고하여야 한다.</p> <p>④ 제1항 및 제3항에 따른 신고에 관하여는 제23조를 준용한다.</p> <p>[전문개정 2011.5.30]</p>	<p>으로 정하는 바에 따라 시장·군수·구청장에게 신고서를 제출하여야 한다. &lt;개정 2013.10.30&gt;</p> <p>② 시장·군수·구청장은 제1항에 따른 신고를 받았을 때에는 별표 4에 따른 등록기준에 맞는지와 법 제23조 각 호의 결격사유에 해당하는지를 심사하여야 한다.</p> <p>③ 법 제24조제3항에 따라 지하수개발·이용시공업을 승계받은 자는 국토교통부령으로 정하는 바에 따라 시장·군수·구청장에게 신고하여야 한다.&lt;개정 2013.10.30&gt;</p> <p>[전문개정 2011.12.30]</p>	<p>개발·이용시공업 양도·양수신고서에 다음 각 호의 서류를 첨부하여 시장·군수·구청장에게 제출하여야 한다. 이 경우 시장·군수·구청장은 「전자정부법」 제36조제1항에 따른 행정정보의 공동이용을 통하여 법인 등기사항증명서(신고인이 법인인 경우만 해당한다)와 국가기술자격증(소지자만 해당한다)을 확인하여야 하며, 신고인이 국가기술자격증의 확인에 동의하지 아니하는 경우에는 그 사본을 첨부하게 하여야 한다. &lt;개정 2014.11.7.&gt;</p> <ol style="list-style-type: none"> <li>1. 지하수개발·이용시공업 등록증</li> <li>2. 양도계약서 사본</li> <li>3. 양도에 관한 사항을 의결한 총회의 결의서 사본(법인인 경우만 해당한다)</li> <li>4. 제25조제1항 각 호의 서류</li> </ol> <p>② 영 제35조제1항에 따른 지하수개발·이용시공업의 합병신고를 하려는 자는 별지 제38호서식의 지하수개발·이용시공업 합병신고서에 다음 각 호의 서류를 첨부하여 시장·군수·구청장에게 제출하여야 한다. 이 경우 시장·군수·구청장은 「전자정부법」 제36조제1항에 따른 행정정보의 공동이용을 통하여 법인 등기사항증명서(신고인이 법인인 경우만 해당한다)와 국가기술자격증(소지인만 해당한다)을 확인하여야 하며, 신고인이 국가기술자격증의 확인에 동의하지 아니하는 경우에는 그 사본을 첨부</p>

지 하 수 법	시 행 령	시 행 규 칙
<p>제25조(등록의 취소 등) ① 시장·군수·구청장은 지하수개발·이용시공업자가 다음 각 호의 어느 하나에 해당하는 경우에는 지하수개발·이용시공업의 등록을 취소할 수 있다. 다만, 제1호·제4호·제5호 및 제7호에 해당하는 경우에는 등록을 취소하여야 한다.</p> <ol style="list-style-type: none"> <li>1. 부정한 방법으로 제22조제1항에 따른 등록을 한 경우</li> <li>2. 제22조제1항에 따른 등록기준에 미치지 못하게 된 경우</li> <li>3. 제22조제1항에 따른 변경등록을 하지 아니</li> </ol>		<p>하게 하여야 한다. &lt;개정 2014.11.7.&gt;</p> <ol style="list-style-type: none"> <li>1. 지하수개발·이용시공업 등록증</li> <li>2. 합병계약서 사본</li> <li>3. 합병에 관한 사항을 의결한 총회 또는 창립총회의 결의서 사본(법인인 경우만 해당한다)</li> <li>4. 제25조제1항 각 호의 서류</li> </ol> <p>③ 영 제35조제3항에 따라 지하수개발·이용시공업의 승계를 신고하려는 자는 별지 제39호서식의 지하수개발·이용시공업 승계신고서에 다음 각 호의 서류를 첨부하여 시장·군수·구청장에게 제출하여야 한다.</p> <ol style="list-style-type: none"> <li>1. 지하수개발·이용시공업 등록증</li> <li>2. 승계인임을 증명하는 서류</li> </ol> <p>[전문개정 2012.2.23]</p> <p>제28조(지하수개발·이용시공업 등록취소 등의 통보) ① 시장·군수·구청장은 법 제25조제1항에 따라 지하수개발·이용시공업의 등록취소를 할 때에는 그 내용과 사유를 구체적으로 밝혀 해당 지하수개발·이용시공업의 등록을 한 자에게 서면으로 통지하여야 한다.</p> <p>② 시장·군수·구청장은 제1항에 따른 등록취소를 하였을 때에는 그 내용을 다른 시장·군수·구청장에게 통보하여야 한다. 이 경우 행정종합정보시스템에 입력하는 것으로 통보를 갈음할 수 있다.</p>

지 하 수 법	시 행 령	시 행 규 칙
<p>하거나 부정한 방법으로 변경등록을 한 경우</p> <p>4. 제23조 각 호의 어느 하나에 해당하게 된 경우. 다만, 법인의 임원 중에 제23조제1호부터 제5호까지의 어느 하나에 해당하는 자가 있는 경우 3개월 이내에 해당 임원을 교체 임명하였을 때에는 그러하지 아니하다.</p> <p>5. 제26조를 위반하여 다른 자에게 자기의 상호 또는 명칭을 사용하여 지하수개발·이용시공업을 하게 하거나 등록증을 대여한 경우</p> <p>6. 계속하여 2년 이상 영업을 하지 아니한 경우</p> <p>7. 고의 또는 중대한 과실로 지하수개발·이용시설의 공사를 부실하게 한 경우</p> <p>8. 「국세징수법」, 「지방세기본법」 등 관계 법률에 따라 국가 또는 지방자치단체가 요구하는 경우</p> <p>② 제1항에 따라 등록의 취소처분을 받은 지하수개발·이용시공업자는 그 처분이 있기 전에 시작한 공사에 대하여는 대통령령으로 정하는 바에 따라 시공을 계속할 수 있다.</p> <p>③ 제1항에 따른 등록취소의 절차 등에 관하여 필요한 사항은 대통령령으로 정한다.</p>	<p>제36조(등록취소처분을 받은 후의 계속공사) 법 제25조제2항에 따라 등록취소처분을 받은 지하수개발·이용시공업자는 그 처분이 있기 전에 착공한 공사를 계속하려는 경우에는 지체 없이 발주자 및 공사지역을 관할하는 시장·군수·구청장에게 등록취소처분을 받은 사실을 통지하여야 한다. [전문개정 2011.12.30]</p> <p>제37조(지하수개발·이용시공업의 등록취소절차 등) ① 삭제 &lt;1999.5.10&gt;</p>	<p>③ 시장·군수·구청장은 법 제25조제1항에 따라 처분한 내용과 제2항에 따라 다른 시·군·구의 시장·군수·구청장으로부터 통보받은 처분의 내용을 별지 제36호서식의 지하수개발·이용시공업 등록대장에 적고 이를 관리하여야 한다.</p> <p>[전문개정 2012.2.23]</p>



지 하 수 법	시 행 령	시 행 규 칙
<p>[전문개정 2011.5.30]</p> <p>제26조(명의 대여의 금지 등) 지하수개발·이용시 공업자는 다른 자에게 자기의 상호 또는 명칭 을 사용하여 지하수개발·이용시공업을 하게 하 거나 그 등록증을 대여하여서는 아니 된다.</p> <p>[전문개정 2011.5.30]</p> <p>제26조의2(사업자단체의 설립) ① 지하수개발·이 용 등과 관련한 업체 및 관련 전문가 등은 지 하수개발·이용과 관련한 기술의 개발, 제도의 개선, 그 밖에 업계의 건전한 발전을 위하여 단체(이하 "협회"라 한다)를 설립할 수 있다.</p> <p>② 협회는 법인으로 한다.</p> <p>③ 협회를 설립하려면 지하수개발·이용 등과 관 련한 업계 및 관련 전문가 10인 이상이 발기 하고 창립총회에서 정관을 작성한 후 국토교 통부장관에게 인가를 신청하여야 한다.</p> <p>④ 국토교통부장관은 제3항에 따른 신청을 인 가하였을 때에는 이를 공고하여야 한다.</p>	<p>② 시장·군수·구청장은 법 제25조제1항에 따라 등록취소처분을 하였을 때에는 지체 없이 공 보 등에 그 사실을 공고하고 본인에게 통지하 여야 한다. &lt;개정 2011.12.30&gt;</p> <p>③ 지하수개발·이용시공업의 등록취소절차 등에 관하여 그 밖에 필요한 사항은 국토교통부령 으로 정한다. &lt;개정 2011.12.30&gt;</p> <p>[제목개정 2011.12.30]</p>	

지 하 수 법	시 행 령	시 행 규 칙
<p>⑤ 협회는 다음의 각 호의 업무를 수행한다.</p> <ol style="list-style-type: none"> <li>1. 지하수개발·이용에 관한 조사 및 연구</li> <li>2. 지하수개발·이용 및 수질 보전에 관한 기술 개발 및 교육</li> <li>3. 지하수개발·이용에 관한 각종 간행물의 발간</li> <li>4. 국토교통부장관으로부터 위탁받은 업무</li> <li>5. 지하수의 보전·관리 및 환경의식의 고취를 위한 대국민 홍보</li> <li>6. 그 밖에 협회의 설립 목적을 달성하기 위하여 필요한 사업</li> </ol> <p>⑥ 협회의 정관 또는 지도·감독 등에 필요한 사항은 국토교통부령으로 정한다.</p> <p>⑦ 협회에 관하여 이 법에서 정한 내용을 제외하고는 「민법」 중 사단법인에 관한 규정을 준용한다.</p> <p>[전문개정 2011.5.30]</p>		<p>제28조의2(지도·감독 등) ① 법 제26조의2제6항에 따라 협회의 정관에는 다음 각 호의 사항을 적어야 한다.</p> <ol style="list-style-type: none"> <li>1. 목적 및 명칭</li> <li>2. 주된 사무소의 소재지</li> <li>3. 업무 및 그 집행에 관한 사항</li> <li>4. 임원에 관한 사항</li> <li>5. 총회·대의원회 및 이사회에 관한 사항</li> <li>6. 회원의 자격에 관한 사항</li> <li>7. 정관의 변경에 관한 사항</li> <li>8. 그 밖에 협회의 운영에 필요한 사항</li> </ol> <p>② 법 제26조의2제6항에 따라 국토교통부장관은 협회에 대하여 지도·감독상 필요한 경우에는 그 업무에 관한 사항을 보고하게 하거나 자료</p>

지 하 수 법	시 행 령	시 행 규 칙
<p style="text-align: center;"><b>제5장 지하수영향조사기관</b></p> <p>제27조(지하수영향조사기관의 등록) ① 제7조 또는 제13조에 따른 허가의 신청에 필요한 지하수영향조사업무를 하려는 자는 대통령령으로 정하는 바에 따라 주된 사무소의 소재지를 관할하는 시장·군수·구청장에게 등록하여야 한다. 등록한 사항 중 상호 또는 명칭 등 대통령령으로 정하는 사항을 변경하려는 경우에도 또한 같다.</p>	<p>제38조(지하수영향조사기관의 등록기준) ① 법 제27조제1항에 따라 지하수영향조사기관으로 등록을 할 수 있는 자는 다음 각 호의 어느 하나에 해당하는 자로서 별표 5의 기술능력 및 시설·장비를 갖추어야 한다.</p> <ol style="list-style-type: none"> <li>1. 지하수조사전문기관</li> <li>2. 「엔지니어링산업 진흥법」에 따라 신고한 지질 및 지반, 수자원개발, 상하수도 또는 농어업토목 분야 엔지니어링사업자</li> <li>3. 「기술사법」에 따라 지질 및 지반, 수자원개발, 상하수도 또는 농어업토목 분야의 기술사가 개설·등록한 기술사사무소</li> <li>4. 「고등교육법」 제2조제1호부터 제6호까지의 규정에 따른 학교의 자연과학(이학) 또는 공학 관련 연구소</li> <li>5. 「먹는물관리법」에 따라 지정된 환경영향조사 대행자</li> <li>6. 그 밖에 지하수 관련 업무를 수행하는 법인</li> </ol> <p>② 법 제27조제1항에 따라 지하수영향조사기관</p>	<p>의 제출, 그 밖에 필요한 사항을 명할 수 있다. [전문개정 2012.2.23]</p> <p>제29조(지하수영향조사기관의 등록신청 등) ①</p>

지 하 수 법	시 행 령	시 행 규 칙
<p>② 제1항에 따른 등록의 기준 및 절차 등에 관하여 필요한 사항은 대통령령으로 정한다. [전문개정 2011.5.30]</p>	<p>으로 등록하려는 자는 국토교통부령으로 정하는 바에 따라 시장·군수·구청장에게 등록신청서를 제출하여야 한다.</p> <p>③ 시장·군수·구청장은 제2항에 따른 등록신청이 다음 각 호의 어느 하나에 해당하는 경우를 제외하고는 등록을 해 주어야 한다.</p> <ol style="list-style-type: none"> <li>1. 법 제28조 각 호의 어느 하나에 해당하는 경우</li> <li>2. 제1항의 등록기준에 맞지 아니한 경우</li> <li>3. 그 밖에 이 법 또는 다른 법령에 따른 제한에 위반되는 경우</li> </ol>	<p>영 제38조제2항 또는 제5항에 따른 지하수영향조사기관 등록(변경등록)신청서(전자문서로 된 신청서를 포함한다)는 별지 제40호서식에 따른다. &lt;개정 2012.2.23&gt;</p> <p>② 제1항에 따른 신청서에는 다음 각 호의 서류(전자문서를 포함한다. 이하 이 항에서 같다)를 첨부하여야 한다. 다만, 변경등록신청서에는 별지 제41호서식의 지하수영향조사기관 등록증과 그 변경내용을 확인할 수 있는 서류를 첨부하여야 한다. &lt;개정 2012.2.23&gt;</p> <ol style="list-style-type: none"> <li>1. 설립근거를 증명하는 서류(법인이 아닌 경우만 해당한다)</li> <li>2. 시설·장비의 보유현황을 적은 서류와 그 소유 또는 임대관계를 확인할 수 있는 서류</li> <li>3. 기술능력의 보유현황 및 그 자격(국가기술자격의 경우는 제외한다)을 증명하는 서류</li> <li>4. 임원에 관한 사항(법인만 해당한다)</li> </ol> <p>③ 제2항에 따른 신청을 받은 시장·군수·구청장은 「전자정부법」 제36조제1항에 따른 행정정보의 공동이용을 통하여 법인 등기사항증명서(신청인이 법인인 경우만 해당한다)와 국가기술자격증(소지자만 해당한다)을 확인하여야 한다. 다만, 신청인이 국가기술자격증의 확인에 동의하지 아니하는 경우에는 그 사본을 첨부하게 하여야 한다. &lt;개정 2012.2.23&gt;</p>

지 하 수 법	시 행 령	시 행 규 칙
<p>제28조(지하수영향조사기관의 결격사유) 다음 각 호의 어느 하나에 해당하는 자는 제27조제1항에 따른 등록을 신청할 수 없다.</p> <p>1. 제23조제1호부터 제4호까지의 어느 하나에 해당하는 자</p>	<p>④ 시장·군수·구청장은 제3항에 따라 지하수영향조사기관의 등록을 한 때에는 국토교통부령으로 정하는 바에 따라 지하수영향조사기관 등록대장에 등록사항을 기록하고 신청인에게 등록증을 발급하여야 한다.</p> <p>⑤ 법 제27조제1항 후단에 따른 변경등록의 신청은 그 사유가 발생한 날부터 1개월 이내에 하여야 한다. 다만, 기술능력의 변경이 발생한 경우에는 그 사유가 발생한 날부터 50일 이내에 하여야 한다.</p> <p>⑥ 법 제27조제1항 후단에서 "등록한 사항 중 상호 또는 명칭 등 대통령령으로 정하는 사항"이란 다음 각 호와 같다.</p> <ol style="list-style-type: none"> <li>1. 상호 또는 명칭</li> <li>2. 대표자 또는 임원(지하수영향조사기관의 등록을 한 지하수조사전문기관의 대표자 또는 임원은 제외한다)</li> <li>3. 별표 5에 따른 기술능력 및 시설·장비</li> <li>4. 주된 사무소의 이전</li> </ol> <p>[전문개정 2011.12.30]</p>	<p>④ 영 제38조제4항에 따른 지하수영향조사기관 등록대장은 별지 제42호서식에 따른다. &lt;개정 2012.2.23&gt;</p> <p>⑤ 삭제 &lt;2005.12.21&gt;</p> <p>⑥ 시장·군수·구청장은 지하수영향조사기관의 등록을 한 자가 주된 사무소를 다른 시·군·구로 이전하기 위하여 법 제27조제1항 후단에 따른 변경등록을 신청하였을 때에는 이전하려는 지역을 관할하는 시장·군수·구청장에게 등록 관련 서류를 이관하여야 한다. 이 경우 법 제33조제1항제5호에 따른 수수료는 변경등록을 신청한 시장·군수·구청장에게 내야 한다. &lt;개정 2012.2.23&gt;</p> <p>⑦ 제4항의 지하수영향조사기관 등록대장은 전자적 처리가 불가능한 특별한 사유가 없으면 전자적 처리가 가능한 방법으로 작성·관리하여야 한다. &lt;개정 2012.2.23&gt;</p> <p>[제목개정 1999.5.14]</p>

지 하 수 법	시 행 령	시 행 규 칙
<p>2. 제29조제1항에 따라 지하수영향조사기관의 등록이 취소된 후 2년이 지나지 아니한 자</p> <p>3. 임원 중에 제1호 또는 제2호의 어느 하나에 해당하는 사람이 있는 법인</p> <p>[전문개정 2011.5.30]</p> <p>제29조(지하수영향조사기관의 등록취소 등) ① 시장·군수·구청장은 제27조제1항에 따른 등록을 한 자(이하 "지하수영향조사기관"이라 한다)가 다음 각 호의 어느 하나에 해당하는 경우에는 그 등록을 취소할 수 있다. 다만, 제1호·제4호·제5호 또는 제7호에 해당하는 경우에는 그 등록을 취소하여야 한다.</p> <ol style="list-style-type: none"> <li>1. 부정한 방법으로 등록을 한 경우</li> <li>2. 제27조제1항에 따른 변경등록을 하지 아니하거나 부정한 방법으로 변경등록을 한 경우</li> <li>3. 제27조제2항에 따른 등록기준을 충족하지 못하게 된 경우</li> <li>4. 제28조 각 호의 어느 하나에 해당하는 경우. 다만, 법인의 임원 중에 제28조제1호 또는 제2호의 어느 하나에 해당하는 사람이 있는 경우 3개월 이내에 해당 임원을 교체 임명하였을 때에는 그러하지 아니하다.</li> <li>5. 제30조를 위반하여 다른 자에게 자기의 상호 또는 명칭을 사용하여 지하수영향조사를 하게 하거나 등록증을 대여한 경우</li> <li>6. 지하수영향조사업무의 전부를 하도급한 경우</li> <li>7. 고의 또는 중대한 과실로 지하수영향조사를</li> </ol>	<p>제39조(지하수영향조사기관의 등록취소 등) 시장·군수·구청장은 법 제29조제1항에 따라 등록 취소처분을 하였을 때에는 지체 없이 공보 등에 그 사실을 공고하고 본인에게 통지하여야 한다.</p> <p>[전문개정 2011.12.30]</p>	<p>제30조(지하수영향조사기관에 대한 처분통지 등) 영 제39조에 따른 지하수영향조사기관에 대한 처분통지 등에 관하여는 제28조제1항 및 제2항을 준용한다.</p> <p>[전문개정 2012.2.23]</p> <p>제30조의2 삭제 &lt;2012.2.23&gt;</p> <p>제30조의3 삭제 &lt;2012.2.23&gt;</p> <p>제30조의4 삭제 &lt;2012.2.23&gt;</p> <p>제30조의5 삭제 &lt;2012.2.23&gt;</p> <p>제30조의6 삭제 &lt;2012.2.23&gt;</p> <p>제30조의7 삭제 &lt;2012.2.23&gt;</p> <p>제30조의8 삭제 &lt;2012.2.23&gt;</p> <p>제30조의9 삭제 &lt;2012.2.23&gt;</p>

지 하 수 법	시 행 령	시 행 규 칙
<p>부실하게 한 경우</p> <p>② 제1항에 따른 등록취소의 절차 등에 관하여 필요한 사항은 대통령령으로 정한다.</p> <p>[전문개정 2011.5.30]</p> <p>제29조의2(지하수정화업의 등록) ① 지하수정화업을 하려는 자는 대통령령으로 정하는 자본금, 기술능력, 시설 등을 갖추어 주된 사무소의 소재지를 관할하는 시장·군수·구청장에게 등록하여야 한다. 등록한 사항 중 상호 또는 명칭 등 대통령령으로 정하는 사항을 변경하려는 경우에도 또한 같다.</p> <p>② 지하수정화업의 등록을 한 자가 아니면 지하수정화업무를 할 수 없다. 다만, 대통령령으로 정하는 경미한 정화작업의 경우에는 그러하지 아니하다.</p> <p>③ 지하수정화업에 관하여는 제23조부터 제26조까지의 규정을 준용한다. 이 경우 "지하수개발·이용시공업"은 "지하수정화업"으로, "지하수개발·이용시공업자"는 "지하수정화업자"로 본다.</p> <p>[전문개정 2011.5.30]</p>	<p>제39조의2(지하수정화업의 등록) ① 법 제29조의2제1항에 따라 지하수정화업을 등록하려는 자는 제38조제1항 각 호의 어느 하나에 해당하는 자로서 별표 6의 기술능력, 자본금 및 시설·장비를 갖추어야 하며, 환경부령으로 정하는 바에 따라 시장·군수·구청장에게 등록신청서를 제출하여야 한다.</p> <p>② 시장·군수·구청장은 제1항에 따른 등록신청이 다음 각 호의 어느 하나에 해당하는 경우를 제외하고는 등록을 해 주어야 한다.</p> <ol style="list-style-type: none"> <li>1. 법 제23조 각 호의 어느 하나에 해당하는 경우</li> <li>2. 별표 6의 등록기준에 맞지 아니한 경우</li> <li>3. 그 밖에 이 법 또는 다른 법령에 따른 제한에 위반되는 경우</li> </ol> <p>③ 시장·군수·구청장은 제2항에 따라 등록을 한 경우에는 환경부령으로 정하는 바에 따라 지하수정화업 등록대장에 등록사항을 기록하고 신청인에게 등록증을 발급하여야 한다.</p> <p>④ 법 제29조의2제1항 후단에서 "등록한 사항 중 상호 또는 명칭 등 대통령령으로 정하는</p>	

지 하 수 법	시 행 령	시 행 규 칙
<p>제30조(명의 대여의 금지 등) 지하수영향조사기관은 다른 사람에게 자기의 상호 또는 명칭을 사용하여 지하수영향조사를 하게 하거나 그 등록증을 대여하여서는 아니 된다.</p> <p>[전문개정 2011.5.30]</p>	<p>사항"이란 다음 각 호와 같다.</p> <ol style="list-style-type: none"> <li>1. 상호 또는 명칭</li> <li>2. 대표자 또는 임원(지하수정화업의 등록을 한 지하수조사전문기관의 대표자 또는 임원은 제외한다)</li> <li>3. 별표 6에 따른 기술능력 및 시설·장비</li> <li>4. 주된 사무소의 이전</li> </ol> <p>⑤ 법 제29조의2제1항 후단에 따른 변경등록의 신청은 그 사유가 발생한 날부터 1개월 이내에 하여야 한다. &lt;개정 2012.6.8&gt;</p> <p>⑥ 법 제29조의2제2항 단서에서 "대통령령으로 정하는 경미한 정화작업"이란 정화하려는 지하수의 수질이 수질기준의 100분의 110을 넘지 아니하는 경우에 시행하는 정화작업을 말한다.</p> <p>⑦ 지하수정화업에 관하여는 제35조부터 제37조까지의 규정을 준용한다. 이 경우 "지하수개발·이용시공업"은 "지하수정화업"으로, "지하수개발·이용시공업자"는 "지하수정화업자"로 본다.</p> <p>[전문개정 2011.12.30]</p>	



지 하 수 법	시 행 령	시 행 규 칙
	<p>제40조(지하수관리위원회) ① 삭제 &lt;2009.4.30&gt;</p> <p>② 다음 각 호의 사항에 관한 시·도지사의 자문에 응하기 위하여 시·도에 지역지하수관리위원회를 둘 수 있다. &lt;개정 2011.12.30, 2012.6.8&gt;</p> <ol style="list-style-type: none"> <li>1. 법 제6조의2제1항에 따른 지역관리계획의 수립 및 변경수립에 관한 사항</li> <li>2. 법 제6조의2제2항에 따른 시·군·구 지역관리계획의 협의에 관한 사항(특별자치시에 두는 지역지하수관리위원회의 경우는 제외한다)</li> <li>3. 법 제12조제1항에 따른 지하수보전구역의 지정 및 변경지정에 관한 사항</li> <li>4. 제3항제2호부터 제4호까지의 사항(특별자치시에 두는 지역지하수관리위원회의 경우만 해당한다)</li> <li>5. 그 밖에 지하수개발·이용 및 보전·관리에 관한 사항으로서 시·도지사가 회의에 부치는 사항</li> </ol> <p>③ 다음 각 호의 사항에 관한 시장(특별자치시장은 제외한다)·군수·구청장의 자문에 응하기 위하여 시(특별자치시는 제외한다)·군·구에 지역지하수관리위원회를 둘 수 있다.</p> <ol style="list-style-type: none"> <li>1. 법 제6조의2제2항에 따른 지역관리계획의 수립 및 변경수립에 관한 사항</li> <li>2. 법 제7조제2항에 따른 지하수영향조사서에 관한 사항</li> <li>3. 제26조의3제1항에 따른 지하수오염평가보고서에 관한 사항</li> <li>4. 제26조의4에 따른 오염지하수 정화계획에 관한 사항</li> </ol>	

지 하 수 법	시 행 령	시 행 규 칙
<p>제5장의2 재원의 확보 및 관리</p> <p>제30조의2(지하수관리특별회계의 설치 등) ① 시(특별자치시를 포함한다. 이하 같다)·군 또는 자치구는 관할구역 지하수의 적정한 개발·이용과 보전·관리에 필요한 사업비 등을 조달하기 위하여 지하수관리특별회계(이하 "특별회계"라 한다)를 설치할 수 있다.</p> <p>② 특별회계는 다음 각 호의 재원(財源)으로 조성한다.</p> <ol style="list-style-type: none"> <li>1. 특별시·광역시 또는 도의 보조금</li> <li>2. 제30조의3에 따른 지하수이용부담금</li> <li>3. 일반회계 및 다른 특별회계로부터의 전입금</li> <li>4. 차입금</li> <li>5. 제1호부터 제4호까지의 자금을 운용하여 받</li> </ol>	<p>5. 그 밖에 지하수개발·이용 및 보전·관리에 관한 사항으로서 시장·군수·구청장이 회의에 부치는 사항</p> <p>④ 제2항 및 제3항에서 규정한 사항 외에 제2항 및 제3항에 따른 지역지하수관리위원회의 구성·기능 및 위원의 제척·기피·회피·해촉 등 운영에 필요한 사항은 해당 시·도 또는 시·군·구의 조례로 정한다. &lt;개정 2012.6.8&gt; [전문개정 2001.12.19]</p> <p>제40조의2(지하수관리특별회계의 설치 등) ① 법 제30조의2제4항제10호에서 "대통령령으로 정하는 용도"란 다음 각 호의 용도를 말한다. &lt;개정 2012.6.8&gt;</p> <ol style="list-style-type: none"> <li>1. 법 제8조제3항에 따른 지하수영향조사 실시</li> <li>2. 제9조에 따른 지하수영향조사서의 심사</li> <li>3. 그 밖에 지하수의 보전·관리를 위하여 시·군·구 조례로 정한 용도</li> </ol>	

지 하 수 법	시 행 령	시 행 규 칙
<p>생되는 수익금</p> <p>6. 제3항에 따른 이행보증금 예탁금</p> <p>7. 제39조 및 제40조에 따른 과태료</p> <p>③ 제14조에 따라 예치된 이행보증금이 현금인 경우에는 특별회계에 예탁한다.</p> <p>④ 특별회계는 다음 각 호의 용도로 사용한다.</p> <p>1. 제5조에 따른 지하수의 조사</p> <p>2. 지역관리계획의 수립 및 시행</p> <p>3. 지하수보전구역의 운영</p> <p>4. 제15조에 따른 원상복구</p> <p>5. 제16조의3에 따른 오염지하수의 정화작업</p> <p>6. 제17조에 따른 보조관측망의 설치·운영 및 지하수 이용실태 조사</p> <p>7. 제2항제4호에 따른 차입금의 상환</p> <p>8. 제3항에 따른 이행보증금 예탁금의 상환</p> <p>9. 제33조제2항에 따른 수질검사 수수료의 보전</p> <p>10. 그 밖에 지하수의 보전·관리를 위하여 필요한 사업으로서 대통령령으로 정하는 용도</p> <p>⑤ 특별회계의 예산편성·결산 및 운용에 필요한 사항은 시·군 또는 자치구의 조례로 정한다.</p> <p>⑥ 시장·군수·구청장은 매년 특별회계 운용계획을 수립하거나 수립한 특별회계 운용계획을 변경(대통령령으로 정하는 경미한 사항의 변경은 제외한다)한 경우에는 대통령령으로</p>	<p>② 시장·군수·구청장은 법 제30조의2제6항에 따라 다음 각 호의 사항이 포함된 지하수관리특별회계 운용계획을 수립한 경우에는 매년 2월 말일까지, 수립한 지하수관리특별회계 운용계획을 변경한 경우에는 변경한 날부터 1개월 이내에 그 내용을 보고하여야 한다. &lt;개정 2013.3.23, 2013.10.30&gt;</p> <p>1. 지하수관리특별회계의 규모</p> <p>2. 전년도 세입·세출</p> <p>3. 해당 연도의 사업계획</p> <p>4. 차입금의 상환계획</p> <p>5. 그 밖에 지하수관리특별회계의 관리에 관한 사항</p> <p>③ 법 제30조의2제6항 본문에서 "대통령령으로 정하는 경미한 사항의 변경"이란 수립한 지하수관리특별회계 운용계획 중 제2항제5호에 해당되는 사항의 변경을 말한다. &lt;개정 2013.10.30&gt;</p> <p>[전문개정 2011.12.30]</p>	

지 하 수 법	시 행 령	시 행 규 칙
<p>정하는 바에 따라 국토교통부장관 및 시·도지사에게 보고하여야 한다. 다만, 특별자치시장은 국토교통부장관에게만 보고하여야 한다.</p> <p>[전문개정 2011.5.30]</p> <p>제30조의3(지하수이용부담금의 부과·징수) ① 시장·군수·구청장은 지하수의 적정한 개발·이용과 보전·관리에 필요한 재원을 조성하기 위하여 제7조에 따라 허가를 받거나 제8조에 따라 신고하고 지하수를 개발·이용하는 자에게 지하수이용부담금을 부과·징수할 수 있다. 다만, 다음 각 호의 어느 하나에 해당되는 경우에는 그러하지 아니하다.</p> <ol style="list-style-type: none"> <li>1. 제8조제1항제1호·제3호 및 제4호에 해당되는 경우</li> <li>2. 「농어업·농어촌 및 식품산업 기본법」 제3조제1호에 따른 농어업을 영위할 목적으로 지하수를 개발·이용하는 경우</li> <li>3. 「수도법」 제3조제19호에 따른 일반수도사업을 할 목적으로 지하수를 개발·이용하는 경우</li> <li>4. 「하천법」 제50조제6항에 따라 하천수 사용료가 부과된 경우</li> <li>5. 제1호부터 제4호까지의 규정 외의 경우로서 대통령령으로 정하는 용도와 규모로 지하수를 개발·이용하는 경우</li> </ol>	<p>제40조의3(지하수이용부담금의 부과·징수) ① 법 제30조의3제1항제5호에서 "대통령령으로 정하는 용도와 규모"란 다음 각 호의 경우를 말한다. &lt;개정 2012.6.8, 2014.11.11&gt;</p> <ol style="list-style-type: none"> <li>1. 「초·중등교육법」 제2조 및 「고등교육법」 제2조에 따른 학교와 부속시설에서 지하수를 개발·이용하는 경우</li> <li>2. 「사회복지사업법」 제34조에 따른 사회복지시설에서 지하수를 개발·이용하는 경우</li> <li>3. 생활용수 중 가정용(가정생활에 사용하는 시설만 해당한다)으로 지하수를 개발·이용하는 경우</li> <li>4. 상수도가 보급되지 아니한 지역의 간이급수 시설로 지하수를 개발·이용하는 경우</li> <li>5. 지열냉난방시설에서 지하수를 개발·이용하는 경우(지하수를 재주입하는 경우만 해당한다)</li> <li>6. 제1호부터 제5호까지의 경우 외에 시·군·구 조례로 정한 경우</li> </ol> <p>&lt;개정 2012.6.8&gt;</p> <p>[전문개정 2011.12.30]</p>	

지 하 수 법	시 행 령	시 행 규 칙
<p>② 제1항에 따른 지하수이용부담금은 「한강수계 상수원수질개선 및 주민지원 등에 관한 법률」 제19조에 따른 물이용부담금 상당액의 100분의 50의 범위에서 지하수 취수량, 용도 등을 고려하여 시·군 또는 자치구의 조례로 정한다.</p> <p>③ 제1항 및 제2항에 따른 지하수이용부담금의 세부적인 산정방법, 부과·징수 방법 및 납입절차 등에 관하여 필요한 사항은 시·군 또는 자치구의 조례로 정한다.</p> <p>④ 시장·군수·구청장은 제1항에 따라 지하수이용부담금을 내야 할 자가 납부기한까지 지하수이용부담금을 내지 아니하면 가산금을 징수한다. 이 경우 가산금에 관하여는 「지방세기본법」 제57조 및 제59조를 준용한다.</p> <p>⑤ 시장·군수·구청장은 제1항에 따른 지하수이용부담금이나 제4항에 따른 가산금을 내야 할 자가 납부기한까지 내지 아니하면 「지방세외수입금의 징수 등에 관한 법률」에 따라 징수한다. [개정 2013.8.6 시행 2014.8.7]</p> <p>[전문개정 2011.5.30]</p> <p style="text-align: center;">제6장 보 칙</p>		

지 하 수 법	시 행 령	시 행 규 칙
<p>제31조(타인 토지에의 출입 등) ① 관계 행정기관의 장, 지하수조사전문기관, 지하수영향조사기관 또는 지하수정화업자는 제5조·제7조(제13조제3항에 따라 준용하는 경우를 포함한다)·제16조의4·제17조 또는 제18조에 따른 조사·정화·관측 또는 측정을 위하여 필요할 때에는 타인의 토지에 출입하거나 타인의 토지를 일시 사용할 수 있으며, 특히 필요한 경우에는 죽목(竹木)·토석(土石) 또는 그 밖의 장애물을 변경하거나 제거할 수 있다.</p> <p>② 지하수조사전문기관, 지하수영향조사기관 또는 지하수정화업자는 제1항에 따라 타인의 토지에 출입하려면 시장·군수·구청장의 허가를 받아 출입하려는 날의 3일 전까지 해당 토지의 소유자·점유자 또는 관리인에게 그 일시와 장소를 알려야 한다.</p> <p>③ 관계 행정기관의 장, 지하수조사전문기관, 지하수영향조사기관 또는 지하수정화업자가 제1항에 따라 타인의 토지를 일시 사용하려는 경우나 죽목·토석 또는 그 밖의 장애물을 변경하거나 제거하려는 경우에는 토지의 소유자 또는 점유자나 관리인의 동의를 받아야 한다. 다만, 토지 또는 장애물의 소유자 또는 점유자나 관리인이 현장에 없거나 주소 또는 거소(居所)가 분명하지 아니하여 동의를 받을 수 없을 때에</p>	<p>제41조(토지 출입 등의 허가) 법 제31조제3항에 따라 타인의 토지를 일시 사용하거나 죽목(竹木), 토석 또는 그 밖의 장애물을 변경하거나 제거하기 위하여 허가를 받으려는 자는 출입 또는 사용하여야 할 토지의 소재지·지번·지목·구역·현황과 소유자 또는 점유자의 성명·주소, 출입·사용의 목적·시기 및 기간을 적은 신청서에 도면을 첨부하여 시장·군수·구청장에게 제출하여야 한다.</p> <p>[전문개정 2011.12.30]</p>	<p>제31조(토지 출입 또는 사용 허가신청) 영 제41조에 따른 토지의 출입 또는 사용 허가신청은 별지 제43호서식에 따르되, 신청서를 받은 시장·군수·구청장은 「전자정부법」 제36조제1항에 따른 행정정보의 공동이용을 통하여 출입 또는 사용하는 토지의 지적도 또는 임야도를 확인하여야 한다.[전문개정 2012.2.23]</p>

[illegible]

지 하 수 법	시 행 령	시 행 규 칙
<p>경부령으로 정하는 바에 따라 수수료를 시장·군수·구청장(제3호의 경우 제20조제1항에 따른 지하수 관련 검사전문기관)에게 내야 한다.</p> <p>1. 제7조제1항 또는 제6항에 따른 지하수개발·이용의 허가 또는 변경허가</p> <p>2. 제13조제1항제1호에 따른 지하수개발·이용행위의 허가</p> <p>3. 제20조제1항에 따른 수질검사</p> <p>4. 제22조제1항에 따른 지하수개발·이용시공업의 등록 또는 변경등록</p> <p>5. 제27조제1항에 따른 지하수영향조사기관의 등록 또는 변경등록</p> <p>6. 제29조의2에 따른 지하수정화업의 등록 또는 변경등록</p> <p>② 제1항에도 불구하고 다음 각 호의 어느 하나에 해당하는 경우에는 같은 항에 따른 수수료를 감면할 수 있다. 다만, 제1항제3호의 수수료는 지방자치단체의 조례로 정하는 바에 따라 감면할 수 있되, 해당 지방자치단체는 제30조의2에 따른 지하수관리특별회계를 활용하여 수수료 감면에 따른 수질검사 비용의 차액을 지하수 관련 검사전문기관에게 보전하여야 한다.</p> <p>1. 제1항 각 호의 허가·검사·등록을 신청하고 자 하는 자가 국가 또는 지방자치단체인 경</p>		<p>나. 전자문서로 신청하는 경우: 2만7천원</p> <p>2. 법 제7조제6항에 따른 지하수개발·이용의 변경허가(법 제7조의3제2항에 따른 유효기간 연장허가를 포함한다)</p> <p>가. 서면으로 신청하는 경우: 1만7천원</p> <p>나. 전자문서로 신청하는 경우: 1만5천원</p> <p>3. 법 제13조제1항제1호에 따른 지하수개발·이용행위의 허가</p> <p>가. 서면으로 신청하는 경우: 3만원</p> <p>나. 전자문서로 신청하는 경우: 2만7천원</p> <p>4. 법 제22조제1항에 따른 지하수개발·이용시공업의 등록</p> <p>가. 서면으로 신청하는 경우: 5만원</p> <p>나. 전자문서로 신청하는 경우: 4만5천원</p> <p>5. 법 제22조제1항에 따른 지하수개발·이용시공업의 변경등록</p> <p>가. 서면으로 신청하는 경우: 3만원</p> <p>나. 전자문서로 신청하는 경우: 2만7천원</p> <p>6. 법 제27조제1항에 따른 지하수영향조사기관의 등록</p> <p>가. 서면으로 신청하는 경우: 5만원</p> <p>나. 전자문서로 신청하는 경우: 4만5천원</p> <p>7. 법 제27조제1항에 따른 지하수영향조사기관의 변경등록</p> <p>가. 서면으로 신청하는 경우: 3만원</p>



지 하 수 법	시 행 령	시 행 규 칙
<p>우</p> <p>2. 제1항제3호의 검사를 신청하고자 하는 자가 상수도 미보급지역에서 가정용 등 일상생활에 음용수로 사용하는 경우 [전문개정 2011.5.30]</p> <p>제34조(보고·조사 등) ① 시장·군수·구청장은 등록요건 및 법령 위반 여부의 확인이 필요하거나 민원 등이 발생한 경우에는 지하수개발·이용시공업자, 지하수영향조사기관 또는 지하수정화업자로 하여금 1개월 이내의 기간을 정하여 필요한 자료를 제출하게 하거나 보고하게 할 수 있다.</p> <p>② 제1항에 따른 제출 자료 및 보고 내용을 검토한 결과 조사 목적을 달성하기 어려운 경우에는 관계 공무원이 해당 사업장 등에 출입하여 해당 사항을 조사하게 할 수 있다.</p> <p>③ 제2항에 따른 조사를 하는 경우에는 조사 7일 전까지 조사 일시, 조사 이유 및 조사 내용 등에 대한 조사계획을 조사대상자에게 알려야 한다. 다만, 긴급한 경우나 사전에 알리면 증</p>		<p>나. 전자문서로 신청하는 경우: 2만7천원</p> <p>② 제1항에 따른 수수료는 해당 지방자치단체의 수입증지로 내야 한다. 다만, 지방자치단체의 장은 정보통신망을 이용하여 전자화폐·전자결제 등의 방법으로 수수료를 내게 할 수 있다.</p> <p>③ 국가 또는 지방자치단체가 제1항 각 호의 어느 하나에 해당하는 허가나 등록을 신청하는 경우에는 법 제33조제2항에 따라 수수료를 면제한다. [전문개정 2012.2.23]</p> <p>제34조(보고·조사 등) ① 시장·군수·구청장은 법 제34조제1항에 따라 지하수개발·이용시공업자, 지하수영향조사기관 또는 지하수정화업자로 하여금 보고를 하게 하거나 자료를 제출하게 하는 경우에는 보고 또는 자료의 내용·제출기간을 명백히 하여 문서로 통보하여야 하며, 소속 공무원으로 하여금 해당 시설 또는 사무소 등에 출입하여 조사를 하게 하는 경우에는 그 조사공무원은 해당 조사를 받을 자가 갖추어 둔 별지 제45호서식의 조사방문일지에 조사 일시·조사 목적 및 조사공무원의 소속·직급·성명 등을 적어야 한다.</p> <p>② 법 제34조제4항에 따른 증표는 별지 제46호서식에 따른다. [전문개정 2012.2.23]</p>

지 하 수 법	시 행 령	시 행 규 칙
<p>거인멸 등으로 조사 목적을 달성할 수 없다고 인정하는 경우에는 그러하지 아니할 수 있다.</p> <p>④ 제2항에 따라 검사를 하는 공무원은 그 신분을 나타내는 증표를 관계인에게 보여 주어야 하며, 출입 시 성명, 출입 시간, 출입 목적 등이 표시된 문서를 관계인에게 발급하여야 한다.</p> <p>[전문개정 2011.5.30]</p> <p>제34조의2(교육 등) ① 국토교통부장관은 지하수 개발·이용 관련 기술인력의 효율적 활용과 기술능력 향상을 위하여 필요한 경우 기술자의 교육훈련 등에 관한 시책을 수립하여 추진할 수 있다.</p> <p>② 지하수개발·이용 관련 업계 종사자 및 기술인력은 국토교통부장관이 실시하는 교육훈련을 받아야 하며, 교육 대상과 내용 및 교육기관 등에 관하여 필요한 사항은 대통령령으로 정한다.</p>	<p>제42조(교육 등) ① 법 제34조의2제2항에 따른 교육훈련 대상은 다음 각 호와 같다.</p> <ol style="list-style-type: none"> <li>1. 별표 4 제1호에 해당되는 지하수개발·이용 시공업체의 기술인력</li> <li>2. 별표 5 제1호에 해당되는 지하수영향조사기관의 기술인력</li> <li>3. 별표 6 제1호에 해당되는 지하수정화업체의 기술인력</li> </ol> <p>② 법 제34조의2제2항에 따른 교육훈련 내용에는 다음 각 호의 사항이 포함되어야 한다.</p> <ol style="list-style-type: none"> <li>1. 지하수 관련 법 및 정책</li> <li>2. 지하수 개발 및 보전·관리에 관한 기술</li> <li>3. 그 밖에 지하수의 적절한 개발·이용 및 보전·관리를 위하여 필요한 사항</li> </ol> <p>③ 제1항에 따른 교육훈련 대상자는 법 제22조 제1항, 제27조제1항, 제29조의2제1항에 따라 등록한 날부터 1년 이내에 교육훈련을 받아야</p>	<p>제35조(교육 등) 법 제34조의2제2항에 따른 교육기간은 3일 이내로 한다.</p> <p>[전문개정 2012.2.23.]</p> <p>제36조(규제의 재검토) ① 국토교통부장관은 다음 각 호의 사항에 대하여 다음 각 호의 기준일을 기준으로 3년마다(매 3년이 되는 해의 기준일과 같은 날 전까지를 말한다) 그 타당성을 검토하여 개선 등의 조치를 하여야 한다. &lt;개정 2014.11.7., 2014.12.31.&gt;</p> <ol style="list-style-type: none"> <li>1. 제5조에 따른 지하수개발·이용시설의 설치기준 등:</li> </ol>

지 하 수 법	시 행 령	시 행 규 칙
<p>③ 국토교통부장관은 제1항 및 제2항에 따른 교육훈련업무를 대통령령으로 정하는 기관 또는 단체에 위탁할 수 있다. [전문개정 2011.5.30]</p>	<p>한다. 다만, 지하수조사전문기관의 교육훈련 대상자가 제2항의 내용이 포함된 자체 교육훈련을 받은 경우에는 법 제34조의2제2항에 따른 교육훈련을 받은 것으로 본다.</p> <p>④ 국토교통부장관은 법 제34조의2제3항에 따라 법 제34조의2제2항에 따른 교육훈련업무를 다음 각 호의 기관 및 단체에 위탁할 수 있다.</p> <ol style="list-style-type: none"> <li>1. 「한국수자원공사법」에 따른 한국수자원공사</li> <li>2. 「한국농어촌공사 및 농지관리기금법」에 따른 한국농어촌공사</li> <li>3. 법 제26조의2에 따라 설립된 협회</li> </ol> <p>⑤ 제3항 단서에 따라 자체 교육훈련을 실시하는 지하수조사전문기관과 제4항에 따라 교육훈련업무를 위탁받은 기관 및 단체의 장은 매년 제2항 각 호의 사항이 포함된 다음 해의 교육계획을 국토교통부장관에게 제출하여야 하며, 해당 연도의 교육실시 결과를 다음 해 1월 30일까지 국토교통부장관에게 제출하여야 한다. &lt;개정 2012.6.8&gt;</p> <p>⑥ 이 영에서 규정한 사항 외에 교육기간 등에 관하여 필요한 사항은 국토교통부령으로 정한다. [전문개정 2011.12.30]</p>	<p>2014년 1월 1일</p> <ol style="list-style-type: none"> <li>2. 제8조에 따른 지하수개발·이용의 신고 등: 2014년 1월 1일</li> <li>3. 제9조의2에 따른 유출지하수의 이용 등: 2014년 1월 1일</li> <li>4. 제16조에 따른 이행보증금의 예치방법 등: 2015년 1월 1일</li> <li>5. 제17조에 따른 이행보증금의 산정기준: 2015년 1월 1일</li> <li>6. 제34조에 따른 보고·조사 등: 2014년 1월 1일</li> </ol> <p>② 국토교통부장관은 다음 각 호의 사항에 대하여 다음 각 호의 기준일을 기준으로 2년마다 (매 2년이 되는 해의 기준일과 같은 날 전까지) 그 타당성을 검토하여 개선 등의 조치를 하여야 한다. &lt;신설 2014.12.31.&gt;</p> <ol style="list-style-type: none"> <li>1. 제8조의2제1항에 따른 시정명령 등 조치 이행완료 통보 시 첨부하여야 하는 서류의 종류: 2015년 1월 1일</li> <li>2. 제9조의3제1항에 따른 지하수개발·이용 종료 신고 시 첨부하여야 하는 서류의 종류: 2015년 1월 1일</li> <li>3. 제9조의4에 따른 굴착행위 신고·변경신고 및 종료신고 시 첨부하여야 하는 서류의 종류: 2015년 1월 1일</li> <li>4. 제10조에 따른 시정·조치 완료 통보 시 첨부</li> </ol>

지 하 수 법	시 행 령	시 행 규 칙
<p>제35조(청문) 시장·군수·구청장은 다음 각 호의 어느 하나에 해당하는 처분을 하려면 청문을 하여야 한다.</p> <ol style="list-style-type: none"> <li>1. 제10조제1항(제13조제3항에 따라 준용하는 경우를 포함한다)에 따른 지하수개발·이용허가의 취소</li> <li>2. 제25조제1항(제29조의2제3항에 따라 준용하는 경우를 포함한다)에 따른 지하수개발·이용시공업의 등록취소</li> <li>3. 제29조제1항에 따른 지하수영향조사기관의 등록취소</li> </ol> <p>[전문개정 2011.5.30]</p> <p>제36조(권한의 위임) ① 이 법에 따른 국토교통부장관 또는 환경부장관의 권한은 그 일부를 대통령령으로 정하는 바에 따라 소속 기관의</p>	<p>제43조(권한의 위임) ① 국토교통부장관은 법 제36조제1항에 따라 다음 각 호의 권한을 관할 홍수통제소장에게 위임한다.</p>	<p>부하여야 하는 서류의 종류: 2015년 1월 1일</p> <p>5. 제15조에 따른 지하수개발·이용 행위허가 신청 및 지하수보전구역에서의 행위허가 신청 시 첨부하여야 하는 서류의 종류: 2015년 1월 1일</p> <p>6. 제27조에 따른 지하수개발·이용시공업의 양도·양수신고, 합병신고 및 승계신고 시 첨부하여야 하는 서류의 종류: 2015년 1월 1일</p> <p>7. 제35조에 따른 교육기간: 2015년 1월 1일</p> <p>[본조신설 2013.12.30.]</p>

지 하 수 법	시 행 령	시 행 규 칙
<p>장 또는 시·도지사에게 위임할 수 있다.            ② 이 법에 따른 시·도지사의 권한은 그 일부를 시장·군수·구청장에게 위임할 수 있다.            [전문개정 2011.5.30]</p> <p>제36조의2(대집행) 환경부장관 또는 시장·군수·구청장은 제8조제3항 및 제9조제2항(제13조제3항에 따라 준용하는 경우를 포함한다)에 따른 시설의 폐쇄명령, 제15조제3항에 따른 원상복구명령, 제16조의3제1항 및 제2항에 따른 정화작업 등의 명령을 받은 자가 그 명령을 이행하지 아니하는 경우에는 「행정대집행법」에서 정하는 바에 따라 대집행(代執行)을 하고, 그 비용을 명령 위반자로부터 징수할 수 있다.</p>	<p>1. 법 제7조의2제1항에 따른 하천 인근에서의 지하수개발·이용에 대한 협의            2. 법 제7조의2제2항 전단에 따른 지하수의 취수량·취수기간의 제한 및 취수금지 등의 요청            3. 법 제7조의2제2항 후단에 따른 지하수개발·이용허가신청자에 대한 기득하천사용자(既得河川使用者)로부터의 동의 취득 요구            ② 환경부장관은 법 제36조제1항에 따라 다음 각 호의 권한을 지방환경관서의 장에게 위임한다.            1. 법 제16조제2항에 따른 지하수 오염방지를 위한 조치명령            2. 법 제16조의3제1항 및 제2항에 따른 조치명령            3. 법 제18조제1항에 따른 수질오염실태의 측정            4. 법 제20조제2항에 따른 지하수의 이용중지 또는 수질개선 등 조치명령            [전문개정 2012.6.8]</p> <p>제43조의2(규제의 재검토) 국토교통부장관은 다음 각 호의 사항에 대하여 다음 각 호의 기준일을 기준으로 3년마다(매 3년이 되는 해의 기준일과 같은 날 전까지를 말한다) 그 타당성을 검토하여 개선 등의 조치를 하여야 한다.            1. 제14조의3에 따른 지하수에 영향을 미치는 굴착행위의 신고 등: 2014년 1월 1일            2. 제24조에 따른 원상복구의 기준·방법·기간 등: 2014년 1월 1일            3. 제25조에 따른 지하수 오염방지조치 등:</p>	

지 하 수 법	시 행 령	시 행 규 칙
<p>[전문개정 2011.5.30]</p> <p style="text-align: center;"><b>제7장 벌칙</b></p> <p>제37조(벌칙) 다음 각 호의 어느 하나에 해당하는 자는 3년 이하의 징역 또는 3천만원 이하의 벌금에 처한다.</p> <ol style="list-style-type: none"> <li>1. 제7조제1항에 따른 허가를 받지 아니하거나 부정한 방법으로 허가를 받아 지하수를 개발·이용하는 자</li> <li>2. 제13조제1항에 따른 허가를 받지 아니하거나 부정한 방법으로 허가를 받아 같은 항 각 호의 어느 하나에 해당하는 행위를 하는 자</li> <li>3. 제16조제2항에 따른 지하수 오염방지명령을 위반한 자</li> <li>4. 제16조의3제1항 또는 제2항에 따른 지하수 오염물질의 정화, 지하수오염유발시설의 운</li> </ol>	<p>2014년 1월 1일</p> <ol style="list-style-type: none"> <li>4. 제26조의2에 따른 지하수오염유발시설의 오염방지 등: 2014년 1월 1일</li> <li>5. 제32조에 따른 지하수 개발·이용시공업의 등록 등: 2014년 1월 1일</li> <li>6. 제38조에 따른 지하수영향조사기관의 등록 기준: 2014년 1월 1일</li> <li>7. 제39조의2에 따른 지하수정화업의 등록: 2014년 1월 1일</li> </ol> <p>[본조신설 2013.12.30.]</p> <p>제43조의3(고유식별정보의 처리) 시장·군수·구청장은 다음 각 호의 사무를 수행하기 위하여 불가피한 경우 「개인정보 보호법 시행령」 제19조제1호 또는 제4호에 따른 주민등록번호 또는 외국인등록번호가 포함된 자료를 처리할 수 있다.</p> <ol style="list-style-type: none"> <li>1. 법 제22조제1항에 따른 지하수개발·이용시공업의 등록 또는 변경 등록을 위한 법 제23조에 따른 결격사유 확인에 관한 사무</li> <li>2. 법 제27조제1항에 따른 지하수영향조사기관의 등록 또는 변경 등록을 위한 법 제28조에 따른 결격사유 확인에 관한 사무</li> <li>3. 법 제29조의2제1항에 따른 지하수정화업의 등록 또는 변경 등록을 위한 같은 조 제3항에 따라 준용되는 법 제23조에 따른 결격사유 확인에 관한 사무</li> </ol> <p>[본조신설 2014.11.11.]</p>	

지 하 수 법	시 행 령	시 행 규 칙
<p>영 및 사용의 중지, 지하수오염유발시설의 폐쇄·철거 또는 이전의 명령을 이행하지 아니한 자</p> <p>5. 제22조제1항·제27조제1항 또는 제29조의2제1항에 따른 등록을 하지 아니하거나 부정한 방법으로 등록을 하고 지하수개발·이용시공업, 지하수영향조사업무 또는 지하수정화업을 한 자</p> <p>6. 제22조제3항을 위반하여 허가·인가 등을 받지 아니하고 지하수개발·이용시설의 공사를 한 지하수개발·이용시공업자</p> <p>[전문개정 2011.5.30]</p> <p>제37조의2(벌칙) 다음 각 호의 어느 하나에 해당하는 자는 2년 이하의 징역 또는 2천만원 이하의 벌금에 처한다.</p> <p>1. 제7조제2항에 따른 지하수영향조사서를 거짓으로 작성한 지하수영향조사기관</p> <p>2. 제16조제1항에 따른 지하수 오염방지조치를 하지 아니한 자</p> <p>3. 제16조의2제1항에 따른 오염방지조치 또는 관측정의 설치를 하지 아니하거나 수질측정을 하지 아니한 자</p> <p>4. 제16조의2제2항에 따른 오염발생 신고를 하지 아니하거나 오염방지조치를 하지 아니한 자</p> <p>[전문개정 2011.5.30]</p>		

지 하 수 법	시 행 령	시 행 규 칙
<p>제37조의3(벌칙) 다음 각 호의 어느 하나에 해당하는 자는 1년 이하의 징역 또는 1천만원 이하의 벌금에 처한다.</p> <ol style="list-style-type: none"> <li>1. 제7조제3항에 따른 취수량의 제한을 준수하지 아니한 자</li> <li>2. 제7조제6항(제13조제3항에 따라 준용되는 경우를 포함한다)에 따른 변경허가를 받지 아니하거나 부정한 방법으로 변경허가를 받아 지하수를 개발·이용하는 자</li> <li>3. 제8조제3항에 따른 취수량 및 취수기간의 제한을 준수하지 아니하거나 시정명령·이용중지명령·공동이용명령 또는 폐쇄명령을 이행하지 아니한 자</li> <li>4. 제9조제2항(제13조제3항에 따라 준용하는 경우를 포함한다)에 따른 폐쇄명령을 이행하지 아니한 자</li> <li>5. 제9조의2제1항 또는 제2항에 따른 유출지하수 저감대책(低減對策) 또는 이용계획을 수립·시행하지 아니하거나 같은 조 제3항에 따른 개선명령을 이행하지 아니한 자</li> <li>6. 제9조의4제3항에 따른 시설개선명령 또는 필요한 조치를 이행하지 아니한 자</li> <li>7. 제16조의4제1항에 따른 정화계획의 승인 또는 변경승인을 받지 아니하고 정화를 실시한 자</li> <li>8. 제22조제1항·제27조제1항 또는 제29조의2제</li> </ol>		



지 하 수 법	시 행 령	시 행 규 칙
<p>1항에 따른 변경등록을 하지 아니하거나 부정 한 방법으로 변경등록을 하고 지하수개발·이용 시공업, 지하수영향조사업무 또는 지하수정화 업을 한 자</p> <p>9. 제26조(제29조의2제3항에 따라 준용하는 경우를 포함한다) 또는 제30조를 위반한 지하 수개발·이용시공업자, 지하수영향조사기관 또는 지하수정화업자와 명의 대여 또는 등 록증 대여의 상대방</p> <p>[전문개정 2011.5.30]</p> <p>제38조(양벌규정) 법인의 대표자나 법인 또는 개 인의 대리인, 사용인, 그 밖의 종업원이 그 법 인 또는 개인의 업무에 관하여 제37조, 제37조 의2 또는 제37조의3의 위반행위를 하면 그 행 위자를 벌하는 외에 그 법인 또는 개인에게도 해당 조문의 벌금형을 과(科)한다. 다만, 법인 또는 개인이 그 위반행위를 방지하기 위하여 해당 업무에 관하여 상당한 주의와 감독을 게 을리하지 아니한 경우에는 그러하지 아니하다.</p> <p>[전문개정 2011.5.30]</p> <p>제38조의2 삭제 &lt;2001.1.16&gt;</p> <p>제39조(과태료) 다음 각 호의 어느 하나에 해당 하는 자에게는 500만원 이하의 과태료를 부과 한다.</p>	<p>제44조(과태료의 부과기준) 법 제39조 및 제40조 에 따른 과태료의 부과기준은 별표 7과 같다.</p> <p>[전문개정 2011.12.30]</p>	

지 하 수 법	시 행 령	시 행 규 칙
1. 제8조제1항에 따른 신고를 하지 아니하거나 거짓으로 신고한 자 1의2. 제9조의2제1항에 따른 지하수 유출감소 대책의 신고를 하지 아니한 자 2. 제9조의2제2항에 따른 이용계획의 신고를 하지 아니한 자 3. 제9조의3에 따른 지하수개발·이용의 종료신고(제15조제1항제3호부터 제5호까지의 사유로 인한 경우를 말한다)를 하지 아니한 자 4. 제9조의4제1항에 따른 굴착신고를 하지 아니하고 토지를 굴착한 자 5. 제9조의4제1항에 따른 종료신고를 하지 아니한 자 6. 제9조의5제2항에 따른 사후관리 이행종료신고를 거짓으로 하거나 같은 조 제3항에 따른 시장·군수·구청장의 시정명령 또는 이용중지 등 필요한 조치를 이행하지 아니한 자 7. 제14조에 따른 이행보증금을 예치하지 아니한 자 8. 제15조에 따른 원상복구를 하지 아니하거나 원상복구명령을 이행하지 아니한 자 9. 제16조의2제1항에 따른 수질측정 결과보고를 하지 아니하거나 거짓으로 보고한 자 10. 제20조제1항에 따른 수질검사를 받지 아니한 자 11. 제20조제2항에 따른 지하수의 이용중지 및		

지 하 수 법	시 행 령	시 행 규 칙
<p>수질개선 등의 조치명령을 이행하지 아니한 자</p> <p>12. 제21조제2항 또는 제34조제2항에 따른 조사를 거부·방해 또는 기피한 자</p> <p>13. 제22조제3항을 위반하여 신고하지 아니하고 지하수개발·이용시설의 공사를 한 지하수개발·이용시공업자</p> <p>14. 제31조제1항에 따른 출입 등을 거부·방해 또는 기피한 자</p> <p>[전문개정 2011.5.30]</p> <p>제40조(과태료) 다음 각 호의 어느 하나에 해당하는 자에게는 300만원 이하의 과태료를 부과한다.</p> <p>1. 삭제</p> <p>2. 제8조제2항에 따른 변경신고를 하지 아니하거나 거짓으로 변경신고한 자</p> <p>3. 제9조제1항(제13조제3항에 따라 준용하는 경우를 포함한다)에 따른 준공신고를 하지 아니한 자</p> <p>3의2. 제11조제3항에 따른 승계사실을 신고하지 아니하거나 거짓으로 신고한 자</p> <p>4. 제20조제4항에 따른 수질검사결과서를 갖추어 두지 아니한 자</p> <p>5. 제21조제1항 또는 제34조제1항에 따른 보고 또는 자료 제출을 하지 아니하거나 거짓으로 보고하거나 거짓 자료를 제출한 자</p> <p>6. 제24조제1항 또는 제3항(제29조의2제3항에</p>		

지 하 수 법	시 행 령	시 행 규 칙
<p>따라 준용하는 경우를 포함한다)에 따른 지하수개발·이용시공업 또는 지하수정화업의 양도·양수 등의 신고를 하지 아니하거나 거짓으로 신고한 자</p> <p>7. 제31조제2항 또는 제3항에 따른 허가를 받지 아니하거나 동의를 받지 아니하거나 알리지 아니하고 같은 조 제1항에 따른 행위를 한 자</p> <p>[전문개정 2011.5.30]</p> <p>제41조(과태료의 부과·징수절차) 제39조 및 제40조에 따른 과태료는 대통령령으로 정하는 바에 따라 시장·군수·구청장이 부과·징수한다.</p> <p>[전문개정 2011.5.30]</p> <p><b>부 칙 (1993.12.10)</b></p> <p>①(시행일) 이 법은 공포후 6월이 경과한 날부터 시행한다.</p> <p>②(경과조치) 이 법 시행당시 이미 지하수를 개발·이용하고 있는 자는 이 법 시행일부터 3월 이내에 제7조의 규정에 의하여 시·도지사에게 신고하여야 한다.</p>	<p><b>부 칙 (1994.7.23)</b></p> <p>①(시행일) 이 영은 공포한 날부터 시행한다.</p> <p>②(지하수이용부담금의 부과·징수에 관한 적용례) 제 40조의3제1항제3호 및 제4호의 개정규정은 이 영 시행 이후 지하수이용부담금을 부과하는 경우부터 적용한다.</p>	<p><b>부 칙 (1994.8.3)</b></p> <p>①(시행일) 이 규칙은 공포한 날부터 시행한다.</p> <p>②(오염방지조치 등에 관한 특례) 이 규칙 시행 당시 이미 지하수를 개발·이용하고 있는 자가 영 부칙 제2항의 규정에 의하여 오염방지조치 이상의 조치가 되어 있다고 인정 을 받고자 하는 경우의 신청서 및 인정서는 별지 제7호 서식에 의한다.</p>

지 하 수 법	시 행 령	시 행 규 칙
<p><b>부칙 &lt;법률 제5286호, 1997.1.13&gt;</b></p> <p>제1조 (시행일) 이 법은 공포후 6월이 경과한 날부터 시행한다. 다만, 제4장(제22조 내지 제26조)의 규정은 1998년 1월 1일부터 시행한다.</p> <p>제2조 (이행보증금의 예치에 관한 적용례) 제14조의 규정은 이 법 시행후 최초로 이 법 또는 다른 법률의 규정에 의하여 허가·인가 등을 받거나 신고를 하는 자부터 적용한다.</p> <p>제3조 (지하수개발·이용의 신고에 관한 경과조치) 이 법 시행당시 종전의 규정에 의하여 지하수개발·이용의 신고를 한 자는 제7조 또는 제8조의 규정에 의하여 허가를 받거나 신고를 한 것으로 본다.</p> <p>제4조 (다른 법률의 개정) 온천법중 다음과 같이 개정한다. 제3조제1항 후단 및 제4조제1항 후단중 "지하수법 제10조"를 각각 "지하수법 제12조"로 한다. 제5조중 "지하수법 제7조 내지 제9조·제13조·제16조 및 제17조"를 "지하수법 제7조·제8조·제11조 및 제19조 내지 제21조"로 한다.</p> <p>제5조 (다른 법령과의 관계) 이 법 시행당시 다른 법령에서 종전의 지하수법의 규정을 인용하</p>	<p><b>부칙 &lt;대통령령 제15451호, 1997.8.8&gt;</b></p> <p>①(시행일) 이 영은 공포한 날부터 시행한다. 다만, 제32조 내지 제37조의 규정은 1998년 1월 1일부터 시행한다.</p> <p>②(지하수의 이용에 관한 경과조치) 이 영 시행당시 신고하지 아니하고 지하수를 개발·이용하고 있는 자로서 제13조 및 법 제8조제1항의 규정에 의하여 새로이 신고대상이 되는 자는 이 영 시행일부터 3월 이내에 시·도지사에게 지하수개발·이용의 신고를 하여야 한다.</p> <p>③(오염방지조치에 관한 경과조치) 부칙 제2항의 규정에 의하여 지하수개발·이용의 신고를 한 자는 신고일부터 1년 이내에 수질검사전문기관으로부터 제25조제1항의 규정에 의한 오염방지조치이상의 조치가 되어 있다고 인정을 받은 경우에는 제25조제1항의 규정에 의한 오염방지조치를 한 것으로 본다.</p> <p>④(다른 법령과의 관계) 이 영 시행당시 다른 법령에서 종전의 지하수법시행령이나 그 규정을 인용하고 있는 경우 이 영중 그에 해당하는 규정이 있는 때에는 종전의 규정에 갈음하여 이 영의 해당 규정을 인용한 것으로 본다.</p>	<p><b>부칙 &lt;건설교통부령 제117호, 1997.8.25&gt;</b></p> <p>①(시행일) 이 규칙은 공포한 날부터 시행한다.</p> <p>②(지하수개발·이용신고의 특례) 이 규칙 시행당시 이미 지하수를 개발·이용하고 있는 자가 영 부칙 제2항의 규정에 의하여 지하수개발·이용신고를 하는 때에는 제8조제3항 각호의 서류를 생략할 수 있다.</p> <p>③(지하수오염방지조치 등에 관한 특례) 영 부칙 제2항의 규정에 의하여 지하수개발·이용의 신고를 한 자가 영 부칙 제3항의 규정에 의하여 오염방지조치 이상의 조치가 되어 있다고 인정을 받고자 하는 경우의 신청서 및 인정서는 별지 제39호서식에&lt;%생략:서식39%&gt; 의한 다. 다만, 시·도지사는 국방·군사시설사업에 의하여 설치된 시설에서의 지하수개발·이용신고인 경우에는 별지 제39호서식의&lt;%생략:서식39%&gt; 기재사항중 채수계획량·양수능력 등의 기재를 생략하게 할 수 있다.</p>

지 하 수 법	시 행 령	시 행 규 칙
<p>고 있는 경우에 이 법중 그에 해당하는 규정이 있는 경우에는 종전의 규정에 갈음하여 이 법의 해당 규정을 인용한 것으로 본다.</p> <p><b>부칙 &lt;법률 제5453호, 1997.12.13&gt;</b> 제1조 (시행일) 이 법은 1998년 1월 1일부터 시행한다. &lt;단서 생략&gt; 제2조 생략</p> <p><b>부칙 &lt;법률 제5955호, 1999.3.31&gt;</b> 제1조 (시행일) 이 법은 공포한 날부터 시행한다. 제2조 (지하수영향조사기관의 등록에 관한 경과조치) 이 법 시행당시 종전의 제27조의 규정에 의하여 지정을 받은 지하수영향조사기관은 제27조의 개정규정에 의한 지하수영향조사기관의 등록을 한 것으로 본다. 제3조 (허가권자 등의 변경에 관한 경과조치) 이 법 시행당시 종전의 규정에 의하여 시·도지사가 행한 허가 등 각종 행위 또는 신고 등 시·도지사에게 대한 각종 행위는 이 법에 의한 시장·군수의 행위 또는 시장·군수에 대한 행위로</p>	<p><b>부칙 &lt;대통령령 제15598호, 1997.12.31&gt;</b> (행정절차법의시행에따른관세법시행령등의개정령) 이 영은 1998년 1월 1일부터 시행한다.</p> <p><b>부칙 &lt;대통령령 제16297호, 1999.5.10&gt;</b> ①(시행일) 이 영은 공포한 날부터 시행한다. ②(지하수개발·이용의 변경신고에 관한 적용례) 제13조제6항제4호의 개정규정은 이 영 시행후 최초로 지하수의 개발·이용을 중지하는 경우부터 적용한다. ③(지하수개발·이용시공업의 기술능력변경에 관한 경과조치) 이 영 시행당시 대통령령 제15794호 국가기술자격법시행령중개정령에 의하여 폐지된 굴착기능사 2급 기술자격을 취득한 자가 지하수개발·이용시공업의 기술인력으로 등록된 경우에는 별표 4의 개정규정에 불구하고 동표 제1호 가목의 개정규정에 의한 기술자격을 소지한 것으로 본다.</p>	<p><b>부칙 &lt;건설교통부령 제191호, 1999.5.14&gt;</b> 이 규칙은 공포한 날부터 시행한다.</p>

지 하 수 법	시 행 령	시 행 규 칙
<p>본다.</p> <p>제4조 (행정처분에 관한 경과조치) 이 법 시행전의 행위에 대한 행정처분은 종전의 규정에 의한다.</p> <p>제5조 (벌칙 등에 관한 경과조치) 이 법 시행전의 행위에 대한 벌칙 및 과태료의 적용에 있어서는 종전의 규정에 의한다.</p> <p><b>부칙 &lt;법률 제6368호, 2001.1.16&gt;</b></p> <p>①(시행일) 이 법은 공포후 10월이 경과한 날부터 시행한다. 다만, 제29조의2의 개정규정은 2002년 7월 1일부터 시행한다.</p> <p>②(지하수개발·이용허가 유효기간에 관한 경과조치) 이 법 시행당시 종전의 규정에 의하여 정한 지하수개발·이용허가의 유효기간은 제7조의3의 개정규정에 불구하고 종전의 규정에 의한다. 다만, 유효기간이 정하여지지 아니한 경우에 있어서는 그 유효기간을 이 법 시행일부터 5년으로 본다.</p> <p>③(지하수의 이용에 관한 경과조치) 이 법 시행당시 신고하지 아니하고 지하수를 개발·이용하는 자로서 제8조제1항의 규정에 의하여 새로이 신고대상이 되는 자는 대통령령이 정하는 바에</p>	<p><b>부칙 &lt;대통령령 제17433호, 2001.12.19&gt;</b></p> <p>①(시행일) 이 영은 공포한 날부터 시행한다. 다만, 제8조제2항제5호 및 제39조의2의 개정규정은 2002년 7월 1일부터 시행한다.</p> <p>②(지하수개발·이용신고에 관한 경과조치) 이 영 시행 당시 신고하지 아니하고 지하수를 개발·이용하는 자로서 법 제8조제1항 및 이 영 제13조의 규정에 의하여 새로이 신고대상이 되는 자는 법 부칙 제3항의 규정에 의하여 2002년 11월 17일까지 시장·군수에게 다음 각호의 서류를 첨부하여 지하수개발·이용신고를 하여야 한다.</p> <p>1. 지하수개발·이용시설의 위치를 표시한 지적도 또는 임야도</p> <p>2. 원상복구계획서</p>	<p><b>부칙 &lt;건설교통부령 제306호, 2002.1.4&gt;</b></p> <p>①(시행일) 이 규칙은 공포한 날부터 시행한다.</p> <p>②(이행보충금의 산정기준에 관한 적용례) 제17조의 개정규정은 이 규칙 시행후 최초로 예치</p>

지 하 수 법	시 행 령	시 행 규 칙
<p>따라 이 법 시행일부터 1년 이내에 시장·군수에게 신고하여야 한다.</p> <p>④(유출지하수에 관한 경과조치) 이 법 시행당시 제9조의2제1항의 개정규정에 해당되는 지하굴착시설을 설치한 자는 이 법 시행일부터 6월 이내에 동조제2항의 이용계획을 수립하여 신고하여야 한다.</p> <p>⑤(벌칙 등에 관한 경과조치) 이 법 시행전의 행위에 대한 벌칙 및 과태료의 적용에 있어서는 종전의 규정에 의한다.</p> <p>⑥(다른 법률의 개정) 환경범죄의단속에관한특별조치법중 다음과 같이 개정한다. 별표 1 제4호의 기준란중 "지하수법 제19조"를 "지하수법 제20조"로 한다.</p> <p><b>부칙 &lt;법률 제7569호, 2005.5.31&gt;</b></p> <p>제1조 (시행일) 이 법은 공포 후 6월이 경과한 날부터 시행한다.</p> <p>제2조 (지하수개발·이용시설 공사 등에 관한 경과조치) ①이 법 시행 당시 종전의 제22조제3항제1호 내지 제3호의 규정에 의하여 지하수개발·이용시설 공사를 하고 있거나 종전의 제29조의2제2항제1호 또는 제2호의 규정에 의하여</p>	<p><b>부칙 &lt;대통령령 제19158호, 2005.11.30&gt;</b></p> <p>제1조 (시행일) 이 영은 2005년 12월 1일부터 시행한다.</p> <p>제2조 (지하수개발·이용시설의 설치에 관한 적용례) 제8조제3항 및 제4항의 개정규정은 이 영 시행 후 최초로 지하수개발·이용허가를 신청하는 것부터 적용한다.</p> <p>제3조 (지하수개발·이용시공업 등의 등록에 관한</p>	<p>의무가 발생하는 이행보증금분(다시 예치하여야 하는 이행보증금분을 포함한다)부터 적용한다.</p> <p>③(지하수개발·이용신고에 관한 경과조치) 이 규칙 시행당시 신고하지 아니하고 지하수를 개발·이용하는 자로서 법률 제6368호 지하수법중 개정법률 부칙 제3항 및 대통령령 제17433호 지하수법시행령중개정령 부칙 제2항의 규정에 의하여 2002년 11월 17일까지 지하수개발·이용신고를 하여야 하는 자는 시장·군수에게 별지 제7호서식의 개정서식의 지하수개발·이용신고서에 의하여 그 신고를 하되, 동 신고서의 기재항목중 좌표·착공예정일·준공예정일 및 공사에정업체의 업체명·대표자·등록번호에 대한 기재를 생략한다.</p>



지 하 수 법	시 행 령	시 행 규 칙
<p>지하수정화업무를 하고 있는 경우에는 당해 공사 또는 업무가 종료될 때까지 제22조제3항제1호 내지 제3호의 개정규정 또는 제29조의2제2항제1호 또는 제2호의 개정규정을 적용하지 아니한다.</p> <p>②이 법 시행 당시 지하수개발·이용시공업자가 지하수개발·이용시설의 공사를 하고 있는 경우에는 해당 공사가 종료될 때까지 제22조제4항의 개정규정을 적용하지 아니한다.</p> <p>제3조 (벌칙 등에 관한 경과조치) 이 법 시행 전의 행위에 대한 벌칙 및 과태료의 적용에 있어서는 종전의 규정에 의한다.</p> <p>제4조 (다른 법률의 개정) 부담금관리기본법 일부를 다음과 같이 개정한다. 별표에 제112호를 다음과 같이 신설한다. 112. 「지하수법」 제30조의3의 규정에 의한 지하수이용부담금</p> <p><b>부칙 &lt;법률 제7849호, 2006.2.21&gt;</b> (제주특별자치도 설치 및 국제자유도시 조성을 위한 특별법)</p>	<p>적용례) 별표 4, 별표 6 및 별표 7의 개정규정은 이 영 시행 후 최초로 지하수개발·이용허가를 신청하는 것부터 적용한다.</p> <p>제4조 (지하수개발·이용시설의 사후관리에 관한 경과조치) ①이 영 시행 당시 종전의 규정에 의하여 준공신고 등을 한 지하수개발·이용시설이 제14조의4제4항의 개정규정에 의한 사후관리 대상시설에 포함되고 동항 각 호 외의 부분에 의한 검사주기가 경과된 경우에는 이 영 시행 후 1년 이내에 법 제9조의5의 규정에 의하여 사후관리를 하여야 한다.</p> <p>②제1항의 규정에 의한 주기의 기산시기는 종전의 규정에 의하여 준공신고 등을 한 날로 한다.</p> <p>제5조 (기술인력 교육에 관한 경과조치) 이 영 시행 당시 제42조제1항 각 호의 어느 하나에 해당되는 기술인력은 2008년 12월 1일까지 동조제2항 및 제3항의 개정규정에 의한 교육훈련을 받아야 한다.</p> <p><b>부칙 &lt;대통령령 제19463호, 2006.4.28&gt;</b> (농업기반공사 및 농지관리기금법 시행령)</p> <p>제1조 (시행일) 이 영은 2006년 4월 30일부터 시</p>	

지 하 수 법	시 행 령	시 행 규 칙
<p>제1조 (시행일) 이 법은 2006년 7월 1일부터 시행한다. &lt;단서 생략&gt;</p> <p>제2조 내지 제39조 생략</p> <p>제40조 (다른 법령의 개정) ① 내지 &lt;43&gt;생략 &lt;44&gt;지하수법 일부를 다음과 같이 개정한다.</p> <p>제6조제4항 전단 중 "「제주국제자유도시 특별법」에 의한 제주도지역 지하수"를 "「제주특별자치도 설치 및 국제자유도시 조성을 위한 특별법」에 의한 제주특별자치도지역 지하수"로 한다.</p> <p>&lt;45&gt; 내지 &lt;47&gt;생략</p> <p>제41조 생략</p> <p><b>부칙 &lt;법률 제7924호, 2006.3.24&gt;</b> 이 법은 공포한 날부터 시행한다.</p> <p><b>부칙 &lt;법률 제8014호, 2006.9.27&gt;</b> (하수도법)</p> <p>제1조 (시행일) 이 법은 공포 후 1년이 경과한 날부터 시행한다.</p>	<p>행한다.</p> <p>제2조 (다른 법령의 개정) ① 내지 &lt;29&gt;생략 &lt;30&gt;지하수법 시행령 일부를 다음과 같이 개정한다.</p> <p>제4조제1항제4호를 다음과 같이 한다.</p> <p>4. 「한국농촌공사 및 농지관리기금법」에 따른 한국농촌공사</p> <p>제34조제1항제3호를 다음과 같이 한다.</p> <p>3. 「한국농촌공사 및 농지관리기금법」에 따른 한국농촌공사</p> <p>제39조의2제5항제3호를 다음과 같이 한다.</p> <p>3. 「한국농촌공사 및 농지관리기금법」에 따른 한국농촌공사</p> <p>&lt;31&gt; 내지 &lt;41&gt;생략</p> <p>제3조 생략</p> <p><b>부칙 &lt;대통령령 제20241호, 2007.9.6&gt;</b> (먹는물관리법 시행령)</p> <p>제1조 (시행일) 이 영은 공포한 날부터 시행한다.</p>	<p><b>부칙 &lt;건설교통부령 제530호, 2006.8.7&gt;</b> (행정정보의 공동이용 및 문서감축을 위한 개발이익환수에 관한 법률시행규칙 등 일부개정령)</p> <p>이 규칙은 공포한 날부터 시행한다.</p> <p><b>부칙 &lt;건설교통부령 제551호, 2007.3.19&gt;</b> (주민등록번호 보호 및 행정서류용 사진규격 통일을 위한 개발이익환수에 관한 법률시행규칙 등 일부개정령)</p> <p>이 규칙은 공포한 날부터 시행한다.</p>

지 하 수 법	시 행 령	시 행 규 칙
<p>제2조 내지 제9조 생략</p> <p>제10조 (다른 법률의 개정) ① 내지 &lt;40&gt;생략 &lt;41&gt;지하수법 일부를 다음과 같이 개정한다.</p> <p>제13조제1항제2호 다목을 다음과 같이 한다.</p> <p>「하수도법」 제2조제1호·제2호의 규정에 의한 오수·분뇨 및 「가축분뇨의 관리 및 이용에 관 한 법률」 제2조제2호의 규정에 의한 가축분뇨</p> <p>&lt;42&gt; 내지 &lt;57&gt;생략</p> <p>제11조 생략</p> <p><b>부칙 &lt;법률 제8370호, 2007.4.11&gt;</b> (수도법)</p> <p>제1조 (시행일) 이 법은 공포한 날부터 시행한다. &lt;단서 생략&gt;</p> <p>제2조 내지 제18조 생략</p> <p>제19조 (다른 법률의 개정) ① 내지 &lt;47&gt;생략 &lt;48&gt;지하수법 일부를 다음과 같이 개정한다.</p> <p>제30조의3제1항제3호 중 "「수도법」 제3조제17 호"를 "「수도법」 제3조제19호"로 한다.</p> <p>&lt;49&gt; 내지 &lt;66&gt;생략</p>	<p>제2조 (다른 법령의 개정) ①지하수법 시행령 일 부를 다음과 같이 개정한다.</p> <p>제8조제2항제6호 중 "「먹는물관리법」 제12조 의 규정에 의하여"를 "「먹는물관리법」 제15 조에 따라"로 한다.</p> <p>② 생략</p> <p>제3조 생략</p> <p><b>부칙 &lt;대통령령 제20256호, 2007.9.10&gt;</b> (광업법 시행령)</p> <p>제1조 (시행일) 이 영은 공포한 날부터 시행한 다.</p> <p>제2조 (다른 법령의 개정) ①부터 ⑦까지 생략</p> <p>⑧지하수법 시행령 일부를 다음과 같이 개정한 다.</p> <p>제14조의3제2항제1호 중 "제37조제1항의 규정 에 의한"을 "제36조제1항에 따른"으로 한다.</p> <p>⑨ 및 ⑩ 생략</p>	<p><b>부칙 &lt;건설교통부령 제584호, 2007.10.15&gt;</b> (행정정보의 공동이용 및 문서감축을 위한 건설기계관리법 시행규칙 등 일부개정령)</p> <p>이 규칙은 공포한 날부터 시행한다.</p> <p><b>부칙 &lt;건설교통부령 제594호, 2007.12.13&gt;</b> (전자정부 구현을 위한 개발이익환수에 관한 법률 시행규칙등 일부개정령)</p> <p>이 규칙은 공포한 날부터 시행한다.</p>

지 하 수 법	시 행 령	시 행 규 칙
<p>제20조 생략</p> <p><b>부칙 &lt;법률 제8466호, 2007.5.17&gt;</b> (수질환경보전법)</p> <p>제1조 (시행일) 이 법은 공포 후 6개월이 경과한 날부터 시행한다.</p> <p>제2조 및 제3조 생략</p> <p>제4조 (다른 법률의 개정) ①부터 &lt;39&gt;까지 생략 &lt;40&gt;지하수법 일부를 다음과 같이 개정한다.</p> <p>제13조제1항제2호가목 중 "「수질환경보전법」"을 "「수질 및 수생태계 보전에 관한 법률」"로 한다.</p> <p>&lt;41&gt;부터 &lt;55&gt;까지 생략</p> <p>제5조 생략</p> <p><b>부칙 &lt;법률 제9058호, 2008.3.28&gt;</b></p> <p>①(시행일) 이 법은 공포 후 3개월이 경과한 날부터 시행한다.</p> <p>②(과태료에 관한 경과조치) 이 법 시행 전의 행위에 대한 과태료의 적용에 있어서는 종전의</p>	<p>제3조 생략</p> <p><b>부칙 &lt;대통령령 제20290호, 2007.9.27&gt;</b> (가축분뇨의 관리 및 이용에 관한 법률 시행령)</p> <p>제1조 (시행일) 이 영은 2007년 9월 28일부터 시행한다.</p> <p>제2조 및 제3조 생략</p> <p>제4조 (다른 법령의 개정) ①부터 ⑭까지 생략 ⑮ 지하수법 시행령 일부를 다음과 같이 개정한다.</p> <p>제21조제3항 중 "「토양환경보전법」 또는 「오수·분뇨 및 축산폐수의 처리에 관한 법률」에 의한"을 "「토양환경보전법」·「하수도법」 또는 「가축분뇨의 관리 및 이용에 관한 법률」에 따른"으로 한다.</p> <p>&lt;16&gt;부터 &lt;23&gt;까지 생략</p> <p>제5조 생략</p> <p><b>부칙 &lt;대통령령 제20297호, 2007.9.28&gt;</b> (환경분야 시험·검사 등에 관한 법률 시행령)</p>	

지 하 수 법	시 행 령	시 행 규 칙
<p>규정에 따른다.</p> <p><b>부칙 &lt;법률 제9717호, 2009.5.27&gt;</b> (농어업·농어촌 및 식품산업 기본법)</p> <p>제1조(시행일) 이 법은 공포 후 6개월이 경과한 날부터 시행한다. &lt;단서 생략&gt;</p> <p>제2조부터 제5조까지 생략</p> <p>제6조(다른 법률의 개정) ①부터 ⑭까지 생략</p> <p>⑮ 지하수법 일부를 다음과 같이 개정한다.</p> <p>제8조제1항제2호를 다음과 같이 한다.</p> <p>2. 「농어업·농어촌 및 식품산업 기본법」 제3조제1호에 따른 농어업을 영위할 목적으로 대통령령으로 정하는 규모 이하로 지하수를 개발·이용하는 경우</p> <p>제30조의3제1항제2호를 다음과 같이 한다.</p> <p>2. 「농어업·농어촌 및 식품산업 기본법」 제3조제1호에 따른 농어업을 영위할 목적으로 지하수를 개발·이용하는 경우</p> <p>&lt;16&gt; 및 &lt;17&gt; 생략</p> <p>제7조 생략</p>	<p>제1조 (시행일) 이 영은 2007년 10월 5일부터 시행한다. &lt;단서 생략&gt;</p> <p>제2조 (다른 법령의 개정) ①부터 ⑥까지 생략</p> <p>⑦ 지하수법 시행령 일부를 다음과 같이 개정한다.</p> <p>제31조제2항제1호 중 "「먹는물관리법」 제5조의 규정에 의한 먹는물의 수질검사방법에 의할 것"을 "「환경분야 시험·검사 등에 관한 법률」 제6조제1항제6호에 따른 환경오염공정시험기준에 따를 것"으로 하고, 같은 항 제2호 중 「수질환경보전법」 제8조의 규정에 의한 수질오염공정시험방법에 의할 것"을 "「환경분야 시험·검사 등에 관한 법률」 제6조제1항제5호에 따른 환경오염공정시험기준에 따를 것"으로 한다.</p> <p>⑧부터 ⑪까지 생략</p> <p>제3조 생략</p> <p><b>부칙 &lt;대통령령 제20428호, 2007.11.30&gt;</b> (수질 및 수생태계 보전에 관한 법률 시행령)</p> <p>제1조 (시행일) 이 영은 공포한 날부터 시행한다.</p>	

지 하 수 법	시 행 령	시 행 규 칙
<p><b>부칙 &lt;법률 제10154호, 2010.3.22&gt;</b> <b>(먹는물관리법)</b></p> <p>제1조(시행일) 이 법은 공포 후 1년이 경과한 날부터 시행한다.</p> <p>제2조부터 제4조까지 생략</p> <p>제5조(다른 법률의 개정) ① 및 ② 생략</p> <p>③ 지하수법 일부를 다음과 같이 개정한다.</p> <p>제6조제4항 전단 중 "먹는샘물"을 "먹는샘물 및 먹는염지하수"로 한다.</p> <p>④ 생략</p> <p><b>부칙 &lt;법률 제10219호, 2010.3.31&gt;</b> <b>(지방세기본법)</b></p> <p>제1조(시행일) 이 법은 2011년 1월 1일부터 시행한다.</p> <p>제2조부터 제10조까지 생략</p> <p>제11조(다른 법률의 개정) ①부터 &lt;45&gt;까지 생략</p> <p>&lt;46&gt; 지하수법 일부를 다음과 같이 개정한다.</p> <p>제25조제1항제12호 중 "「지방세법」"을 "「지방세기본법」"으로 한다.</p>	<p>제2조부터 제5조까지 생략</p> <p>제6조 (다른 법령의 개정) ①부터 ⑬까지 생략</p> <p>⑭ 지하수법 시행령 일부를 다음과 같이 개정한다.</p> <p>제21조제3항 중 "「수질환경보전법」"을 "「수질 및 수생태계 보전에 관한 법률」"로 한다.</p> <p>⑮부터 &lt;22&gt;까지 생략</p> <p>제7조 생략</p> <p><b>부칙 &lt;대통령령 제20877호, 2008.6.25&gt;</b></p> <p>이 영은 2008년도 6월 29일부터 시행한다.</p> <p><b>부칙 &lt;대통령령 제21465호, 2009.4.30&gt;</b></p> <p>이 영은 공포한 날부터 시행한다.</p> <p><b>부칙 &lt;대통령령 제22828호, 2011.4.4&gt;</b></p> <p>제1조(시행일) 이 영은 공포한 날부터 시행한다.</p> <p>제2조(과태료에 관한 경과조치) ① 이 영 시행전의 위반행위에 대하여 과태료의 부과기준을</p>	

지 하 수 법	시 행 령	시 행 규 칙
<p>&lt;47&gt;부터 &lt;61&gt;까지 생략</p> <p>제12조 생략</p> <p><b>부칙 &lt;법률 제10599호, 2011.4.14&gt;</b> (국토의 계획 및 이용에 관한 법률)</p> <p>제1조(시행일) 이 법은 공포 후 1년이 경과한 날부터 시행한다. &lt;단서 생략&gt;</p> <p>제2조부터 제7조까지 생략</p> <p>제8조(다른 법률의 개정) ①부터 &lt;70&gt;까지 생략</p> <p>&lt;71&gt; 지하수법 일부를 다음과 같이 개정한다.</p> <p>제7조제3항제3호 중 "도시관리계획"을 "도시·군관리계획"으로 한다.</p> <p>&lt;72&gt;부터 &lt;83&gt;까지 생략</p> <p>제9조 생략</p> <p><b>부칙 &lt;법률 제10763호, 2011.5.30&gt;</b></p> <p>제1조(시행일) 이 법은 공포 후 6개월이 경과된 날부터 시행한다. 다만, 제6조제4항, 제7조의2, 제14조제1항, 제38조 및 제41조의 개정규정은 공포한 날부터 시행하고, 제30조의2제4항제9호 및 제33조제2항의 개정규정은 공포 후 3개월이 경과된 날부터 시행한다.</p>	<p>적용할 때에는 제44조 및 별표 8의 개정규정도 불구하고 종전의 규정에 따른다.</p> <p>② 이 영 시행 전의 위반행위로 받은 과태료 부과처분은 별표 8의 개정규정에 따른 위반행위의 횟수 산정에 포함하지 아니한다.</p> <p><b>부칙 &lt;대통령령 제23470호, 2011.12.30&gt;</b></p> <p>이 영은 공포한 날부터 시행한다. 다만, 제12조의3제2항의 개정규정은 공포 후 1년이 경과한 날부터 시행한다.</p> <p><b>부칙 &lt;대통령령 제23846호, 2012.6.8&gt;</b></p> <p>제1조(시행일) 이 영은 공포한 날부터 시행한다. 다만, 제2조제4항, 제3조제1항·제3항, 제4조, 제5조제1항, 제6조제1항, 제14조의5 및 제15조의2의 개정규정은 2012년 7월 18일부터 시행하고, 제12조제1항 단서 및 별표 1의 개정규정은 공포 후 6개월이 경과한 날부터 시행한다.</p> <p>제2조(지하수영향조사의 항목·조사방법 등에 관한 적용례) 제12조제1항 단서 및 별표 1의 개정규정은 부칙 제1조 단서에 따른 제12조제1항 단서 및 별표 1의 개정규정의 시행 후 지하수</p>	

지 하 수 법	시 행 령	시 행 규 칙
<p>제2조(수질검사 수수료 감면에 대한 적용례) 제33조제2항의 개정규정은 이 법 시행 이후 수질검사를 신청한 자가 수수료를 납부하는 분부터 적용한다.</p> <p>제3조(하천 인근에서의 지하수개발·이용허가 협의에 대한 경과조치) 제7조의2의 개정규정 시행 전까지 시장·군수·구청장이 하천의 관리청에 협의를 신청하였으나 협의를 완료되지 아니한 경우에 대하여는 국토교통부장관에게 협의를 신청한 것으로 본다.</p> <p>제4조(다른 법률의 개정) ① 사법경찰관리의 직무를 수행할 자와 그 직무범위에 관한 법률 일부를 다음과 같이 개정한다.</p> <p>제6조제19호버목 중 "제37조제7호"를 "제37조제3호"로 한다.</p> <p>② 제주특별자치도 설치 및 국제자유도시 조성을 위한 특별법 일부를 다음과 같이 개정한다.</p> <p>제312조제12항 각 호 외의 부분 단서 중 "제10조제1항제1호·제8호 및 제9호"를 "제10조제1항제1호·제7호 및 제8호"로 한다.</p> <p>제320조제2항 중 "같은 항 제6호"를 "같은 항 제8호"로, "제41조제1항"을 "제41조"로 한다.</p>	<p>개발·이용허가를 신청하는 것부터 적용한다.</p> <p>제3조(준공신고에 관한 적용례) 제14조제4항제2호가목 및 다목의 개정규정은 이 영 시행 후 준공신고를 하는 자부터 적용한다.</p> <p>제4조(지하수개발·이용시공업 등록기준에 관한 경과조치) ① 이 영 시행 당시 종전의 규정에 따라 지하수개발·이용시공업의 등록을 신청한 자에 대해서는 별표 4 제1호가목의 개정규정에도 불구하고 종전의 규정에 따른다.</p> <p>② 이 영 시행 당시 종전의 규정에 따라 해당 분야의 학사 이상 학위를 소지한 사람을 보유하고 등록한 지하수개발·이용시공업자와 제1항에 따라 해당 분야의 학사 이상 학위를 소지한 사람을 보유하고 등록한 지하수개발·이용시공업자에 대해서는 별표 4 제1호가목의 개정규정에도 불구하고 그 사람이 사망하거나 퇴직하기 전까지는 종전의 규정에 따른다.</p> <p>제5조(지하수개발·이용시공업 등록기준에 관한 경과조치) 이 영 시행 당시 착정 장비의 소유자와 1년 미만의 임차계약을 체결한 자에 대해서는 별표 4 제3호나목의 개정규정에도 불구하고 그 임차기간이 만료될 때까지는 종전의 규정에 따른다.</p>	<p><b>부칙 &lt;국토해양부령 제350호, 2011.4.11&gt;</b> (행정정보의 공동이용 및 문서감축을 위한 개발이익 환수에 관한 법률 시행규칙 등 일부개정령)</p> <p>이 규칙은 공포한 날부터 시행한다.</p> <p><b>부칙 &lt;국토해양부령 제444호, 2012.2.23&gt;</b> 이 규칙은 공포한 날부터 시행한다.</p> <p><b>부칙 &lt;국토해양부령 제472호, 2012.6.8&gt;</b> 제1조(시행일) 이 규칙은 공포한 날부터 시행한다. 다만, 제9조의8, 제9조의9, 별표 4, 별표 5</p>



지 하 수 법	시 행 령	시 행 규 칙
<p><b>부칙 &lt;법률 제11192호, 2012.1.17&gt;</b> 이 법은 공포 후 6개월이 경과한 날부터 시행한다.</p> <p><b>부칙 &lt;법률 제11803호, 2013.5.22&gt;</b> 제1조(시행일) 이 법은 공포 후 6개월이 경과한 날부터 시행한다.</p> <p>제2조(지하수 유출감소대책 신고에 관한 적용례) 제9조의2제1항의 개정규정은 이 법 시행 후 지하수 유출감소대책을 수립하는 경우부터 적용한다.</p> <p>제3조(가산금에 관한 적용례) 제30조의3제4항 및 제5항의 개정규정은 이 법 시행 후 지하수이용 부담금을 부과하는 경우부터 적용한다.</p>	<p>제6조(지하수영향조사기관의 등록기준에 관한 경과조치) 이 영 시행 당시 측정장비의 소유자와 1년 미만의 임차계약을 체결한 자에 대해서는 별표 5 제2호라목의 개정규정에도 불구하고 그 임차기간이 만료될 때까지는 종전의 규정에 따른다.</p> <p><b>부칙 &lt;대통령령 제24819호, 2013.10.30&gt;</b> 이 영은 2013년 11월 23일부터 시행한다.</p>	<p>및 별지 제1호서식의 개정규정은 2012년 7월 18일부터 시행하고, 제33조제1항의 개정규정과 별지 제2호서식·별지 제4호서식·별지 제5호서식·별지 제34호서식 및 별지 제40호서식의 개정규정 중 수수료에 관한 부분은 공포 후 3개월이 경과한 날부터 시행한다.</p> <p>제2조(수수료에 관한 적용례) 제33조제1항의 개정규정은 부칙 제1조 단서에 따른 제33조제1항의 개정규정의 시행 후 지하수개발·이용허가 등을 신청하는 것부터 적용한다.</p> <p><b>부칙 &lt;국토교통부령 제32호, 2013.10.31&gt;</b> 이 규칙은 2013년 11월 23일부터 시행한다.</p>



---

# 시 행 령 별 표

---



[별표 1] &lt;개정 2014.11.11&gt;

**지하수영향조사의 항목·조사방법 및 평가기준** (제12조제1항 관련)

조사항목	조사방법	평가기준
1. 수문지질 (水文地質) 현황 및 개 발가능한 원 수의 양	<p>가. 조사대상지역은 개발예정지점을 중심으로 반지름 *0.5킬로미터를 기준으로 하되 지역 여건에 따라 시·군·구의 조례로 정하는 바에 따라 2분의 1의 범위에서 늘리거나 줄일 수 있다. 다만, 지하수의 영향 범위가 조사대상 지역을 초과하는 경우에는 그 영향 범위까지를 조사대상 지역으로 한다.</p> <p>나. 조사지역의 기존 자료를 수집·검토하고 현지 답사를 통하여 아래의 수문 및 수리지질현황을 조사한다.</p> <ol style="list-style-type: none"> <li>1) 우물, 샘, 유출지하수 등의 이용현황</li> <li>2) 하천의 현황</li> <li>3) 잠재오염원 분포현황</li> </ol> <p>다. 지하수관리기본계획 등 기존 자료를 활용하여 조사 지역의 지하수 함양량과 개발 가능량을 산정한다.</p> <p>라. 다목에서 산정된 조사지역의 지하수 개발 가능량을 토대로 기존 지하수 이용량 등을 고려한 지하수 신규 개발 가능량을 산정한다.</p>	허가신청량이 신규 개발 가 능량 이내일 것
2. 적정 취수 량 및 영향 범위 산정	<p>가. 대수성시험(帶水性試驗)을 통하여 대수층의 특성 및 지하수의 산출 특성을 파악한다.</p> <ol style="list-style-type: none"> <li>1) 단계대수성시험               <p>가) 단계대수성시험은 최소 3단계 이상 하여야 하며, 각 단계별 시험의 필요한 시간은 1시간 이상이어야 한다.</p> <p>나) 양수정(揚水井) 안에 수중모터펌프를 설치하여 각 단계별로 양수율을 일정하게 유지하면서 양수정에서의 양수시간에 따른 지하수 수위의 강하를 측정한다.</p> </li> </ol>	허가신청량이 1일 적정 취 수량 이내일 것

- 2) 연속대수성시험
- 가) 단계대수성시험을 마친 후 지하수의 수위가 회복된 다음에 일정 양수율 조건에서 양수정과 관측정에서의 양수시간에 따른 지하수 수위의 강하를 측정한다. 다만, 관측정이 없는 경우에는 양수정에서만 지하수 수위의 강하를 측정할 수 있다.
- 나) 연속대수성시험기간은 **12시간** 이상 연속으로 함을 원칙으로 한다.
- 다) 양수시간에 따른 지하수 수위 강하를 측정한 자료를 통하여 대수층의 특성을 나타내는 수리상수(水理常數)인 수리전도도(水理傳導度), 투수량계수, 저류(貯留) 계수, 비양수량(比揚水量) 등을 조사한다.
- 3) 수위회복시험
- 가) 연속대수성시험을 마치고 동시에 펌프 작동을 중지하고 양수시간에 따른 회복수위를 2시간 이상 측정한다.
- 나) 양수시간에 따른 회복수위를 측정한 자료를 통하여 수리상수를 조사하고 연속대수성시험의 결과와 비교한다.
- 4) 양수정과 관측정에서의 지하수 수위 측정 시간간격은 다음과 같다.
- 가) 시험 시작 후 5분까지: 1분 간격
- 나) 시험 시작 후 5분부터 1시간까지: 5분 간격
- 다) 시험 시작 후 1시간부터 2시간까지: 15분 간격
- 라) 시험 시작 후 2시간부터 6시간까지: 1시간 간격
- 마) 시험 시작 후 6시간부터 종료 시까지: 2시간 간격
- 나. 각각의 대수성과 시험 결과를 이용하여 예정된 지하수개발·이용시설의 1일 적정 취수량을 결정하고 그 영향반경을 산정한다.

· 영향 범위  
내 기존 시  
설물이나 잠  
재 오염원이  
있어 영향을  
받는 경우  
이에 대한  
대책을 마련  
할 것

	<p>다. 이 조사에서 결정된 1일 적정 취수량으로 지하수를 취수할 때에 5년 후의 영향 범위를 적절한 분석기법을 이용하여 분석·제시한다.</p> <p>라. 산정된 영향 범위에 기존 시설물이나 잠재오염원이 있을 경우 기존 시설물이나 취수정에 미칠 수 있는 영향을 검토·제시한다.</p>		<p>[별표 2] &lt;개정 2013.3.23&gt;  <u>지하수영향조사서의 작성지침과 작성내용</u>(제12조제2항 관련)</p> <p>1. 작성지침</p> <p>가. 조사방법에 따라 수집·분석한 내용을 조사항목별로 체계적·논리적으로 작성한다.</p> <p>나. 평가기준에 대한 조사자의 분석 결과를 작성한다.</p> <p>다. 그 밖의 참고자료를 첨부하되, 착정(鑿井), 수위, 대수성시험, 수질 등 현장조사자료는 국토교통부장관이 배포한 프로그램에 입력하여 제출한다.</p> <p>2. 작성내용</p> <p>가. 서론</p> <p>1) 지하수개발이용계획의 개요</p> <p>2) 조사 결과의 요약</p> <p>3) 지하수개발·이용 방안</p> <p>나. 수문지질현황 및 개발 가능한 원수의 양</p> <p>1) 수문(水文) 및 수리지질(水理地質)현황 조사</p> <p>가) 우물, 샘, 유출지하수 등의 이용현황</p> <p>나) 하천의 현황</p> <p>다) 잠재오염원 분포현황</p> <p>2) 조사지역의 지하수 함양량, 개발 가능량 조사</p> <p>3) 신규 지하수 개발 가능량 산정</p> <p>다. 적정 취수량 및 영향 범위 산정</p> <p>1) 대수성시험성과를 토대로 1일 적정 취수량 및 영향반경을 기술</p> <p>2) 5년 이후의 영향 범위 분석성과를 기술</p> <p>3) 지하수 개발 시 주변 잠재오염원에 의한 영향 검토성과를 기술</p> <p>4) 지하수의 개발로 인하여 주변 지역에 미치는 영향의 범위 및 정도를 기술</p>
3. 수질	<p>현장조사를 통하여 원수의 수질상태를 조사해야 하며, 수질검사의 방법과 항목은 제31조를 준용한다.</p>	<p>사용용도에 따른 수질의 적정</p>	

비 고

1. 지하수개발·이용시설에 대한 변경허가를 신청하는 경우에는 적정 취수량 및 영향 범위에 관한 사항으로 조사항목을 한정할 수 있으며, 제11조제1항제2호의 경우에는 지하수영향조사서를 갈음하여 제30조제1항에 따른 수질검사전문기관이 작성한 수질검사서로 대체할 수 있다.

2. 지하수개발·이용의 연장허가를 신청하는 경우에는 적정 취수량 및 영향 범위와 수질에 관한 사항으로 조사항목을 한정할 수 있으며, 적정 취수량 및 영향 범위의 조사방법은 연속대수성시험과 수위회복시험으로 한정할 수 있다.

<p>라. 수질의 적정성 평가</p> <p>수질분석성과를 토대로 수질의 적정성을 기술</p> <p>마. 시설설치계획</p> <p>시설의 설계내용 및 설치계획을 기술</p> <p>바. 그 밖의 사항</p> <p>1) 그 밖의 영향조사 시 굴착한 관정의 활용계획·오염방지계획과 활용하지 않는 관정 처리계획 등을 기술</p> <p>2) 우물 및 샘과 잠재오염원의 위치를 표기한 축척 5천분의 1의 지형도, 관정의 지질주상도(地質柱狀圖)와 구조도, 지하수의 수질분석자료, 현장사진 등을 첨부</p>	<p>[별표 3] &lt;개정 2011.12.30&gt;</p> <p><u>지하수보전구역의 지정 범위</u>(제19조제5항 관련)</p> <ol style="list-style-type: none"> <li>상류의 주요 지하수함양원(地下水涵養源)을 보호하기 위한 지역       <ul style="list-style-type: none"> <li>가. 지하수가 주로 함양되며 지하수의 수직흐름이 지배적인 지역으로서 수질이 양호하여 보호할 필요성이 있는 지역</li> <li>나. 지하수가 함양되는 지역 중에서 오염가능성이 매우 높은 지역</li> </ul> </li> <li>주된 용수공급원이 되는 대수층을 보호하기 위한 지역       <ul style="list-style-type: none"> <li>가. 대수층이 오염되는 경우 대체할 용수원이 없는 지역</li> <li>나. 대수층의 수질이 「먹는물관리법」 제5조에 따른 수질기준에 맞는 지역</li> </ul> </li> <li>공공급수용시설의 수질을 보호하기 위한 지역       <p>공공급수용시설의 중심에서 반지름 50미터 이내에 지하수오염유발시설이 설치되어 그 공공급수용시설의 지하수 수질 저하가 우려되는 지역</p> </li> <li>지하수 고갈 및 지반침하 지역       <ul style="list-style-type: none"> <li>가. 관정의 취수율이 지나치게 낮은 지역</li> <li>나. 지하수의 개발·이용량이 현저하게 높은 지역</li> <li>다. 지하수의 개발·이용으로 인하여 주변 생태계의 생육에 심각한 악영향을 미치거나 미칠 우려가 있는 지역</li> <li>라. 지하수의 개발·이용으로 인하여 주변의 구조물·시설 및 지반에 변형이 발생하는 지역</li> </ul> </li> <li>오염발생 및 수질악화 지역       <ul style="list-style-type: none"> <li>가. 인체유해오염시설이 있는 지역</li> <li>나. 오염유발시설이 밀집한 지역</li> <li>다. 폐광 및 폐기물처리 지역</li> <li>라. 폐기물처리장이 있는 지역</li> <li>마. 지하유류비축기지 및 화학약품저장탱크가 있는 지역</li> </ul> </li> </ol>
--	--

6. 해안염수침입 지역

가. 해안지역과 섬지역에서 단위면적당 취수량이 지나치게 많거나 대용량의 지하수시설이 있는 지역

나. 대수층의 수리 특성상 투수성(透水性)이 높아 바닷물이 침입하기 쉬운 지역

7. 공공급수용시설의 지하수 수량 감소가 우려되는 지역

공공급수용시설의 중심에서 반지름 100미터 이내에 지하수개발·이용시설이 설치되어 그 공공급수용시설의 수량 감소가 우려되는 지역

[별표 4] <개정 2013.10.30>

지하수개발·이용시공업 등록기준(제32조제4항 관련)

1. 기술능력

다음 각 목의 어느 하나에 해당하는 사람을 2명 이상 \*상시 확보하여야 한다. 다만, 「건설산업기본법」에 따른 보링(boring)·그라우팅(grouting)공사업의 등록을 한 자, 「기술사법」에 따른 기술사사무소의 등록을 한 자 또는 국토교통부장관이 인정하는 자의 경우에는 이미 보유하고 있는 같은 분야의 기술인력으로 갈음할 수 있다.

가. 「국가기술자격법」에 따른 토목시공·수자원개발·상하수도·농어업토목·지질 및 지반 기술사, 토목·응용지질·지하수 기사, 토목·굴착·지하수 산업기사, 굴착·시추·공기압축기운전·기중기운전·천공기운전 기능사 자격증 소지자 또는 「건설기술관리법」, 「엔지니어링산업 진흥법」에 따른 해당 분야의 초급 이상의 기술자

나. 「근로자직업능력 개발법」에 따른 직업능력개발훈련시설에서 시행하는 6개월 이상의 지하수 관련 분야의 직업훈련과정을 수료한 사람 또는 지하수 관련 분야의 공사 실무에 5년 이상 종사한 사람으로서 국토교통부장관이 인정하는 사업자단체로부터 그 사실 여부를 확인 받은 사람

2. 자본금

가. 법인은 자본금 5천만원 이상이어야 하고, 개인은 자산평가액 3천만원 이상이어야 한다.

나. 법인의 자본금은 주식회사의 경우에는 납입자본금을 말하고, 주식회사 외의 법인인 경우에는 출자금을 말한다.

다. 개인의 자산평가액은 국토교통부장관이 정하는 방법으로 산출한 자산평가액을 말한다.

라. 자본금이 총자산에서 총부채를 뺀 금액보다 큰 때에는 총자산에서 총부채를 뺀 금액을 자본금으로 한다. 이 경우 총자산과 총부채의 산정은 「주식회사의 외부감사에 관한 법률」 제13조에 따른 회계처리기준에 따른다.



마. 「건설산업기본법」에 따른 보링·그라우팅공사업의 등록을 한 자, 「기술사법」에 따른 기술사사무소의 등록을 한 자 또는 국토교통부장관이 인정하는 자의 경우에 이미 확보하고 있는 자본금(출자금·자산평가액)이 가목의 기준을 충족할 때에는 이로써 갈음할 수 있다.

### 3. 시설 및 장비

- 가. 측정 장비(지하수의 개발에 필요한 굴착장비로서 시추기 또는 측정기)를 갖추어야 한다.
- 나. 측정 장비의 소유자와 1년 이상의 임차계약\*을 체결한 경우에는 측정장비를 갖춘 것으로 본다.
- 다. 「건설산업기본법」에 따른 보링·그라우팅공사업의 등록을 한 자, 「기술사법」에 따른 기술사사무소의 등록을 한 자 또는 국토교통부장관이 인정하는 자의 경우에는 이미 확보하고 있는 같은 분야의 장비로 갈음할 수 있다.

[별표 5] <개정 2014.11.11>

#### 지하수영향조사기관의 등록기준(제38조제1항 관련)

### 1. 기술능력

다음 각 목에 해당하는 기술인력을 상시 근무하는 자로 각각 확보해야 한다.

- 가. 「국가기술자격법」에 따른 지질 및 지반, 수자원개발, 상하수도 또는 농어업토목 기술사 1명 이상(대학의 연구소인 경우에는 해당 분야의 박사 1명 이상을 말한다)이나 「건설기술 진흥법」 또는 「엔지니어링산업 진흥법」에 따른 해당 분야의 특급기술자 1명 이상
- 나. 「국가기술자격법」에 따른 토목·응용지질·지하수 기사, 토목·지하수·굴착 산업기사, 「건설기술 진흥법」 또는 「엔지니어링산업진흥법」에 따른 해당 분야의 초급 이상의 기술자 중 2명 이상

### 2. 시설 및 장비

- 가. 지하수 수위측정장비와 수소이온농도(pH), 수온, 전기전도도 등의 측정장비를 갖추어야 한다.
- 나. 지하수 수위측정장비는 대수성시험 시 지하수 수위를 측정할 수 있는 장비를 말한다.
- 다. 수소이온농도(pH), 수온, 전기전도도 등의 측정장비는 현장에서 사용할 수 있는 장비여야 한다.
- 라. 장비의 소유자와 1년 이상의 임차계약 등을 체결한 경우에는 그 장비를 갖춘 것으로 본다.

[별표 6] <개정 2014.11.11>

지하수정화업의 등록기준(제39조의2제1항 관련)

1. 기술능력

다음 각 목에 해당하는 기술인력을 상시 근무하는 자로 각각 확보해야 한다.

- 가. 「국가기술자격법」에 따른 지질 및 지반 기술사 1명 이상이나 「건설기술 진흥법」 또는 「엔지니어링산업 진흥법」에 따른 해당 분야의 특급기술자 1명 이상
- 나. 「국가기술자격법」에 따른 수자원개발·상하수도·수질관리·토양환경 기술사 1명 이상이나 「건설기술 진흥법」 또는 「엔지니어링산업 진흥법」에 따른 해당 분야의 특급기술자 1명 이상
- 다. 「국가기술자격법」에 따른 응용지질·토목·지하수·수질환경·폐기물처리·토양환경 기사, 토목·지하수·수질환경·폐기물처리 산업기사, 「건설기술 진흥법」에 따른 해당 분야의 초급 이상 기술자 중 3명 이상

2. 자본금

- 가. 법인은 자본금 5천만원 이상이어야 하고, 개인은 자산평가액 3천만원 이상이어야 한다.
- 나. 법인의 자본금은 주식회사의 경우에는 납입자본금을 말하고, 주식회사 외의 법인인 경우에는 출자금을 말한다. 다만, 다른 법령에 따라 설립된 법인으로서 자본금(출자금)이 없는 법인의 경우에는 자산평가액으로 자본금을 갈음할 수 있다.
- 다. 제38조제1항 각 호의 어느 하나에 해당하는 자가 이미 확보하고 있는 자본금(출자금) 또는 자산평가액이 각각의 금액을 충족할 때에는 이로써 가목의 자본금을 갈음할 수 있다.
- 라. 자산평가액은 환경부장관이 정하는 방법으로 산출한 자산평가액을 말한다.

3. 시설 및 장비

- 가. 지하수의 수위측정장비, 수소이온농도(pH), 수온, 전기전도도, 용존산소(DO), 산화환원전위(Eh) 등의 측정장비를 갖추어야 한다.
- 나. 지하수의 수위측정장비는 대수성시험 시 지하수의 수위를 측정할 수 있는 장비를 말한다.
- 다. 수소이온농도(pH), 수온, 전기전도도, 용존산소(DO), 산화환원전위(Eh) 등의 측정장비는 측정 장소에서 사용할 수 있는 장비여야 한다.
- 라. 측정 장소에서 휘발성 유기화합물질(VOC)을 직접 취수하여 측정할 수 있는 가스 크로마토그래프(gas chromatograph) 장비를 갖추고 있어야 한다.
- 마. 장비의 소유자와 1년 이상의 임차계약을 체결한 경우에는 그 장비를 갖춘 것으로 본다.

[별표 7] &lt;개정 2013.10.30&gt;

과태료의 부과기준(제44조 관련)

## 1. 일반기준

가. 위반행위의 횟수에 따른 과태료의 부과기준은 최근 1년간 같은 위반행위로 과태료를 부과받은 경우에 적용한다. 이 경우 위반행위에 대하여 과태료 부과처분을 한 날과 다시 같은 위반행위를 적발한 날을 각각 기준으로 하여 위반 횟수를 계산한다.

나. 부과권자는 다음의 어느 하나에 해당하는 경우에는 제2조에 따른 과태료의 2분의 1의 범위에서 그 금액을 줄일 수 있다. 다만, 과태료를 채납하고 있는 위반행위자의 경우에는 그 금액을 줄일 수 없으며, 감경사유가 여러 개 있는 경우라도 감경의 범위는 과태료의 2분의 1을 넘을 수 없다.

- 1) 위반행위자가 「질서위반행위규제법 시행령」 제2조의2제1항 각 호의 어느 하나에 해당하는 경우
- 2) 위반행위자의 사소한 부주의나 오류 등으로 인한 것으로 인정되는 경우
- 3) 위반행위자가 위반행위를 바로 고치거나 시정하여 해소한 경우
- 4) 그 밖에 위반행위의 정도, 위반행위의 동기와 그 결과 등을 고려하여 과태료를 줄일 필요가 있다고 인정되는 경우

## 2. 개별기준

(단위: 만원)

위반행위	근거 법조문	과태료		
		1차 위반	2차 위반	3차 이상 위반
가. 법 제8조제1항에 따른 신고를 하지 않거나 거짓으로 신고한 경우	법 제39조제1호	200	300	400
나. 법 제8조제2항에 따른 변경신고를 하지 않거나 거짓으로 변경신고를 한 경우	법 제40조제2호	100	200	300
1) 제13조제6항제2호에 따른 지하수 개발·이용 용도의 변경신고(음용수 사용 여부의 변경신고를 포함한다)를 하지 않거나 거짓으로 변경신고를 한 경우				
2) 제13조제6항제3호에 따른 지하수 개발·이용시설의 변경신고를 하지 않거나 거짓으로 변경신고를 한 경우		100	200	300
다. 법 제9조제1항(법 제13조제3항의 에 따라 준용하는 경우를 포함한다)에 따른 준공신고를 하지 않은 경우	법 제40조제3호	100	200	300
라. 법 제9조의2제1항에 따른 감소대책의 신고를 하지 않은 경우	법 제39조제1의2호	100	200	300

마. 법 제9조의2제2항에 따른 이용계획의 신고를 하지 않은 경우	법 제39조제2호	50	100	200	거. 법 제20조제2항에 따른 지하수의 이용중지 및 수질개선 등의 조치명령을 이행하지 않은 경우	법 제39조제11호	200	300	400
바. 법 제9조의3에 따른 지하수개발·이용의 종료신고를 하지 않은 경우	법 제39조제3호	50	100	200	너. 법 제20조제4항에 따른 수질검사결과서를 갖추어 두지 않은 경우	법 제40조제4호	10	20	30
사. 법 제9조의4제1항에 따른 굴착신고를 하지 않고 토지를 굴착한 경우	법 제39조제4호	200	300	400	더. 법 제21조제1항 또는 제34조제1항에 따른 보고 또는 자료 제출을 하지 않거나 거짓으로 보고하거나 거짓 자료를 제출한 경우	법 제40조제5호	50	100	200
아. 법 제9조의4제1항에 따른 종료신고를 하지 않은 경우	법 제39조제5호	50	100	200	러. 법 제21조제2항 또는 제34조제2항에 따른 검사를 거부·방해 또는 기피한 경우	법 제39조제12호	200	300	400
자. 법 제9조의5제2항에 따른 사후관리 이행종료신고를 거짓으로 하거나 같은 조 제3항에 따른 시장·군수·구청장의 시정명령 또는 이용중지 등 필요한 조치를 이행하지 않은 경우	법 제39조제6호	10	20	30	머. 지하수개발·이용시공업자가 법 제22조제3항을 위반하여 신고하지 않고 지하수개발·이용시설의 공사를 한 경우	법 제39조제13호	500	500	500
1) 사후관리 이행종료신고를 거짓으로 한 경우		200	300	400	버. 법 제24조제1항 또는 제3항(법 제29조의2제3항에 따라 준용하는 경우를 포함한다)에 따른 지하수 개발·이용시공업 또는 지하수정화업의 양도·양수 등의 신고를 하지 않거나 거짓으로 신고한 경우	법 제40조제6호	100	200	300
2) 시정명령 또는 이용중지 등 필요한 조치를 이행하지 않은 경우					서. 법 제31조제1항에 따른 출입 등을 거부·방해 또는 기피한 경우	법 제39조제14호	100	200	300
차. 법 제11조제3항에 따른 승계사실을 신고하지 아니하거나 거짓으로 신고한 경우	법 제40조제3의2호	50	100	150	어. 법 제31조제2항 또는 제3항에 따른 허가를 받지 않거나 동의를 받지 않거나 알리지 않고 같은 조 제1항에 따른 행위를 한 경우	법 제40조제7호	30	50	70
카. 법 제14조에 따른 이행보증금을 예치하지 않은 경우	법 제39조제7호	50	100	200					
타. 법 제15조에 따른 원상복구를 하지 않거나 원상복구명령을 이행하지 않은 경우	법 제39조제8호	500	500	500					
파. 법 제16조의2제1항에 따른 수질측정 결과보고를 하지 않거나 거짓으로 보고한 경우	법 제39조제9호	100	200	400					
1) 수질측정 결과보고를 하지 않은 경우		500	500	500					
2) 수질측정 결과를 거짓으로 보고한 경우									
하. 법 제20조제1항에 따른 수질검사를 받지 않은 경우	법 제39조제10호	50	100	200					

---

# 시 행 규 칙 별 표

---



[별표 1] &lt;개정 2012.2.23&gt;

## 지하수개발·이용시설 안내문(제6조의2 관련)

지하수개발·이용시설 안내문				
위 치	시(도)	시(군·구)	읍(면·동)	번지
허가(신고)번호		허가(신고)일	년 월 일 (년 월 일까지)	
굴착 깊이	m	굴착 지름		mm
토출관 안쪽 지름	mm	용도(세부 용도)		
동력장치 (설치 깊이)	( HP m)	양수능력		m <sup>3</sup> /일
소유자명		시공업체명		
관할 관청(연락처)				
<p>이 지하수개발·이용시설은 「지하수법」 제7조제1항 및 제8조제2항 단서에 따라 허가를 받았거나 같은 법 제7조제6항 단서 및 제8조제1항에 따라 신고를 하고 위와 같이 이용·관리하고 있습니다.</p> <p>&lt;영원한 생명수 - 지하수의 미래는 밝습니다&gt;</p>				

## 비고

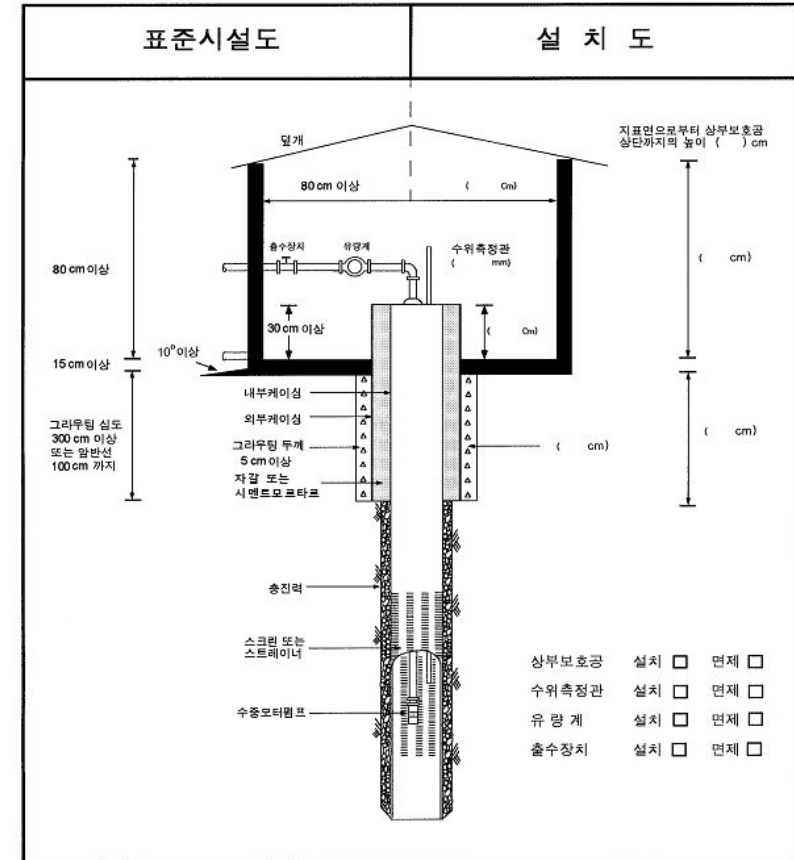
1. 안내문의 크기는 300mm(가로)×200mm(세로) 이상으로 하고, 비·바람 등 외부 충격에 쉽게 변색되거나 파손되지 않는 재질로 제작한다.
2. 안내문은 외부에서 잘 보이도록 지하수개발·이용시설 중 적절한 곳에 부착한다.

[별표 2] &lt;개정 2012.2.23&gt;

## 지하수개발·이용시설의 표준도(제8조제5항 관련)

## 1. 표준도(가형)

(작성자: )

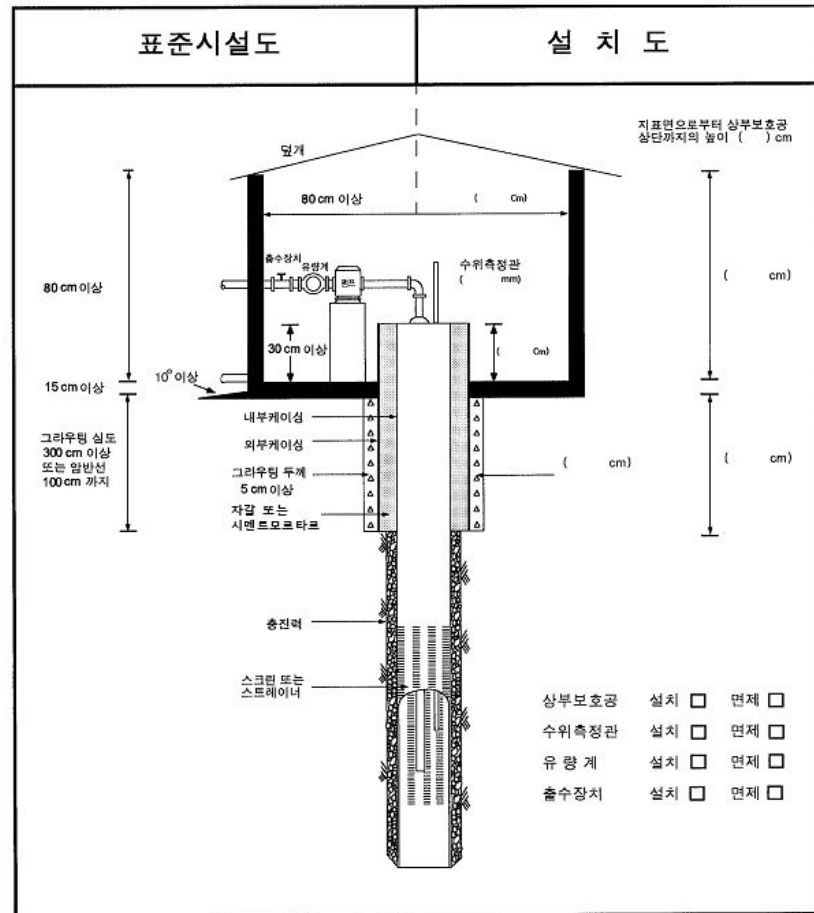


## 비고

1. 가형 표준도는 스크린 또는 스트레이너를 설치하고 수중모터펌프를 사용하는 경우의 표준도이다.
2. 암반층 이하 깊이로 굴착하는 경우에는 설치도에 암반선을 표시해야 한다.
3. 설치도에 지표면의 위치를 표시하고 지표면으로부터 상부보호공 상단부까지의 높이를 적어야 한다.

## 2 표준도(나형)

(작성자: )

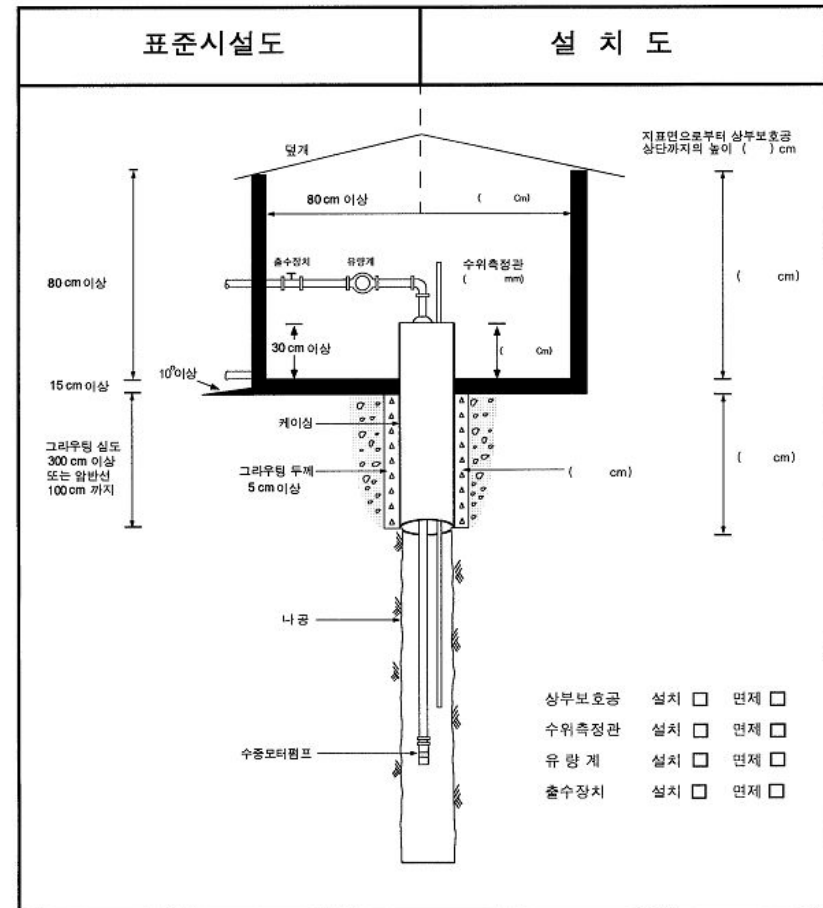


비고

1. 나형 표준도는 스크린 또는 스트레이너를 설치하고 지상에 모터펌프를 설치하여 사용하는 경우의 표준도이다.
2. 암반층 이하 깊이로 굴착하는 경우에는 설치도에 암반선을 표시해야 한다.
3. 설치도에 지표면의 위치를 표시하고 지표면으로부터 상부보호공 상단부까지의 높이를 적어야 한다.

### 3. 표준도(다형)

(작성자: )



## 비고

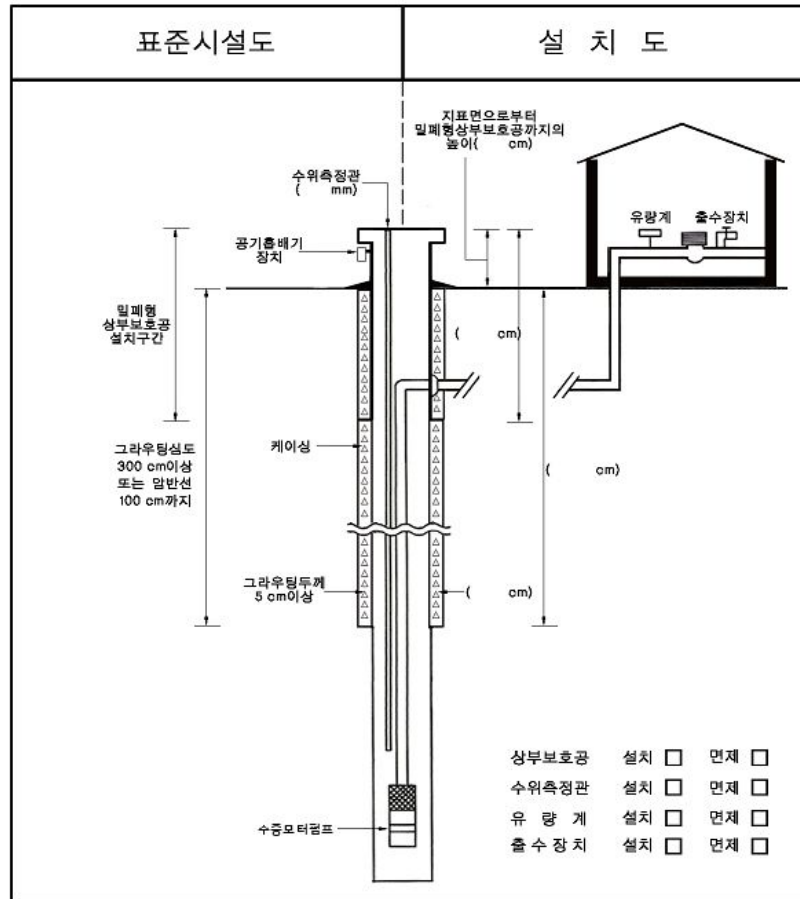
1. 다형 표준도는 스크린 또는 스트레이너를 설치하지 않고 수중모터펌프를 사용하는 경우의 표준도이다.
2. 암반층 이하 깊이로 굴착하는 경우에는 설치도에 암반선을 표시해야 한다.
3. 설치도에 지표면의 위치를 표시하고 지표면으로부터 상부보호공 상단부까지의 높이를 적어야 한다.





## 6. 표준도(바형)

(작성자: )

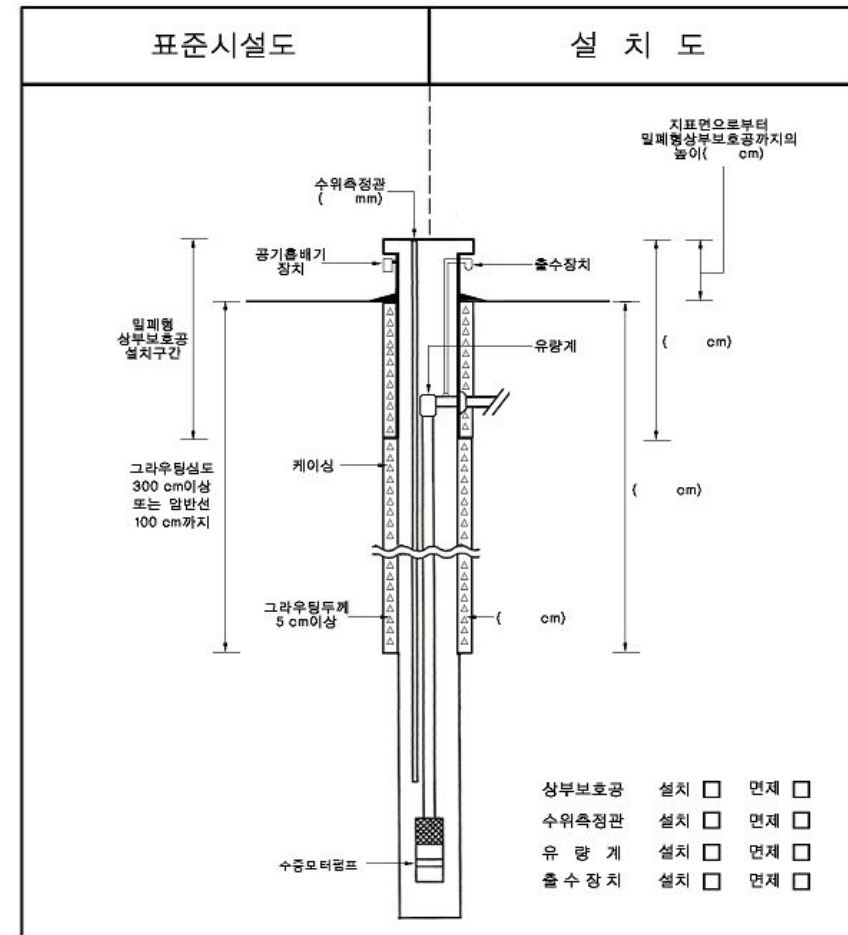


### 비고

1. 바형 표준도는 밀폐형으로서 유량계, 출수장치 등을 별도의 인접시설에 설치하는 경우의 표준도이다.
2. 인접시설의 설치규격은 따로 정하지 않는다.
3. 설치도에 밀폐형 상부보호공 설치구간과 암반선을 표시해야 한다.
4. 밀폐형 상부보호공 설치구간은 그라우팅을 하지 않아도 된다.

## 7. 표준도(사형)

(작성자: )



### 비고

1. 사형 표준도는 밀폐형으로서 유량계, 출수장치 등을 상부보호공에 내장하여 설치하는 경우의 표준도이다.
2. 설치도에 밀폐형 상부보호공 설치구간과 암반선을 표시해야 한다.
3. 밀폐형 상부보호공 설치구간은 그라우팅을 하지 않아도 된다.

## [별표 3] &lt;개정 2012.2.23&gt;

지하수개발·이용시설의 사후관리(제9조의7 관련)

제9조의7에 따른 지하수개발·이용시설의 청소와 검사 및 정비는 다음 각 호의 방법에 따른다. 다만, 시장·군수·구청장은 다음 각 호의 방법으로는 사후관리의 효과가 충분하지 않다고 인정되는 경우에는 시·군·구의 규칙으로 그 범위와 방법을 따로 정할 수 있다.

## 1. 지하수개발·이용시설의 청소

- 가. 지하수 취수정 안에 설치되어 있는 양수시설을 끌어올려 품목별로 상태를 점검하고 세척 등의 방법으로 오염물질을 제거할 것
- 나. 자연 수위와 굴착 깊이를 확인할 것
- 다. 고압세척기를 이용하여 취수정 내부의 오염물질을 깨끗하게 제거할 것
- 라. 배출되는 지하수가 깨끗해질 때까지 계속 청소할 것
- 마. 지하수와 함께 배출되는 오염물질은 침전 용기 등을 설치하여 주변이 오염되지 않도록 할 것
- 바. 상태점검 및 세척 등 청소가 완료된 양수시설을 취수정 안에 끌어올리기 전 상태로 설치할 것

## 2. 지하수개발·이용시설의 검사 및 정비

- 가. 지하수개발·이용시설의 반지름 10미터 이내에 위치한 주변부를 정리할 것
- 나. 상호보호공 내벽에 균열이 발생하였는지를 점검하고 외부에서 물이 스며들지 못하도록 정비할 것
- 다. 동력기동장치와 수중모터 간 동력전선의 절연상태를 확인할 것

## [별표 4] &lt;신설 2012.6.8&gt;

지하수자원확보시설의 설치·관리에 관한 기준 등(제9조의8조 관련)

## 1. 입지 조건

- 지하수자원확보시설은 다음 각 목의 어느 하나에 해당하는 지역에 설치될 것
  - 가. 지하수 함양(涵養)이 쉽고 지형경사가 완만한 지역
  - 나. 대수층 하부에 불투수성 지반이 있고, 차수벽(遮水壁) 등의 설치로 인한 지하수 저류효과가 좋은 지역
  - 다. 차수벽 등의 설치로 인하여 상류지역 습지화 및 하류지역 건천화 등의 발생위험이 낮은 지역

## 2. 시설설치 기준

- 가. 계획취수량은 수문순환계가 파괴되지 않고 장애를 일으키지 않는 적정개발가능량에 손실수량을 고려하여 결정할 것
- 나. 취수시설은 주변지역의 수질오염, 수원고갈, 지반침하, 시설물 안전, 생태계 영향, 하천수량 등을 종합적으로 고려하여 설치할 것
- 다. 탁수 등 수질이 불량한 물이 취수시설로 유입되는 것을 방지하기 위하여 그라우팅 등 적절한 조치를 취할 것
- 라. 취수시설에는 출수장치 및 적산유량계 등을 설치하여 지하수의 취수현황을 파악할 것
- 마. 유공관은 모래나 슬러지에 의한 막힘을 예방할 수 있는 구조로 설치할 것

<p>3. 시설관리 기준</p> <p>가. 지하수 함양시설 또는 지하수댐 취수시설 인근과 상하류에 관측공을 설치하여 지하수 수위를 지속적으로 측정할 것</p> <p>나. 주기적인 점검을 통하여 지하 차수벽의 누수 여부를 확인하고, 필요 시 보수공사를 실시할 것</p> <p>다. 정기적으로 취수시설을 확인하여 양수량 감소 등 효율이 떨어진 경우에는 효율을 회복하기 위한 조치를 취할 것</p> <p>라. 주변지역의 잠재오염원 현황을 파악하고, 수질을 확인하는 등 지하수 수질오염을 예방하기 위한 조치를 취할 것</p>	<p>[별표 5] &lt;신설 2012.6.8&gt;</p> <p style="text-align: center;"><u>지하수 냉난방에너지원 시설의 설치기준</u>(제9조의9제1항 관련)</p> <p>1. 지중시설</p> <p>가. 지상의 열교환기를 순환하는 지하수를 재주입할 수 있는 통로를 설치할 것. 다만, 지하수를 재주입하는 주입정을 따로 설치하는 경우에는 그러하지 아니하다.</p> <p>나. 지하수를 순환시키는데 필요한 설치자재는 수질에 영향을 주지 않는 재료로서 「산업표준화법」 제15조에 따라 인증받은 제품 또는 이에 상당하는 제품을 사용할 것</p> <p>다. 지중시설의 굴착지름은 전 구간을 20센티미터 이상으로 하고, 재주입 순환통로 등 내부에 설치하는 시설은 정비 및 청소 등이 가능한 구조로 설치할 것</p> <p>2. 상부보호시설</p> <p>가. 지하수 냉난방에너지원의 지중시설을 보호하기 위한 상부보호시설의 크기는 가로·세로(원형인 경우에는 안지름을 말한다) 각 20센티미터 이상, 높이 100센티미터 이상으로 하며, 상부보호시설의 바닥부가 지표면 아래로 80센티미터 이상 매설되도록 할 것</p> <p>나. 상부보호시설의 덮개는 지표면 위로 올라오도록 설치할 것. 다만, 건축물 내부에 설치하거나 지형여건상 지표면과 동일하게 설치할 필요가 있다고 시장·군수·구청장이 인정하는 경우에는 그러하지 아니하다.</p> <p>다. 상부보호시설은 내부식성 재료를 사용하여 훼손·파손되지 아니하도록 견고하게 설치하고, 덮개는 외부 오염물질이 유입되지 아니하도록 밀폐할 것</p> <p>비고: “지중시설”이란 지하수를 냉난방에너지원으로 이용하기 위하여 설치하는 지하수 취수정을 말한다.</p>
---	---

---

# 시 행 규 칙 별 지 서 식

---

## 행정기관명

수신자 국토교통부장관

(경유)

제 목 지하수조사 결과의 통보

「지하수법」 제5조제4항 본문과 같은 법 시행령 제3조제2항에 따라 지하수조사 결과를 다음과 같이 통보합니다.

조사기관 (대행기관)	조사지역 (위치)	조사기간	주요 조사 항목 및 조사 결과

붙임: 조사명세서 또는 용역보고서 1부. 끝.

발신기관의 장 직인

기안자 직위(직급) 서명 검토자 직위(직급) 서명 결재자 직위(직급) 서명

협조자

시행 처리과-일련번호(시행일) 접수 처리과명-일련번호(접수일)

(우) 주소 / 홈페이지 주소

전화( ) 전송( ) / 기안자의 공식 전자우편주소/ 공개 구분

210mm×297mm[백상지 80g/㎡(재활용품)]

## 지하수개발·이용 [ ] 허가신청서 [ ] 행위허가신청서

\* 뒤쪽의 처리절차를 참고하시기 바라며, 색상이 어두운 란은 신청인이 적지 않습니다.

(앞쪽)

접수번호	접수일	처리기간	30일
신청인	성명(법인명)	생년월일(법인등록번호)	
	주소(법인인 경우에는 주된 사무소의 소재지) (전화번호: )		
개발·이용 명세	위치		
	좌표(경도, 위도)	용도(세부 용도)	이용 여부
시설·설치 명세	굴착 깊이	굴착 지름	
	취수계 획량 m <sup>3</sup> /일		
양수설비 명세	동력장치	HP	토출관 안쪽 지름 mm
	설치 깊이	m	양수능력 m <sup>3</sup> /일
착공 예정일		준공 예정일	
지하수영향 조사기관	기관명	대표자	등록번호
	주소(대표자) (전화번호: )		
공사 예정 시공업체	업체명	대표자	등록번호
	주소(대표자) (전화번호: )		

「지하수법」 제7조, 제8조제2항 단서, 제13조제1항제1호, 같은 법 시행령 제8조제1항 및 같은 법 시행규칙 제15조제1항에 따라 위와 같이 지하수개발·이용 ([ ]허가, [ ]행위허가)를 신청합니다.

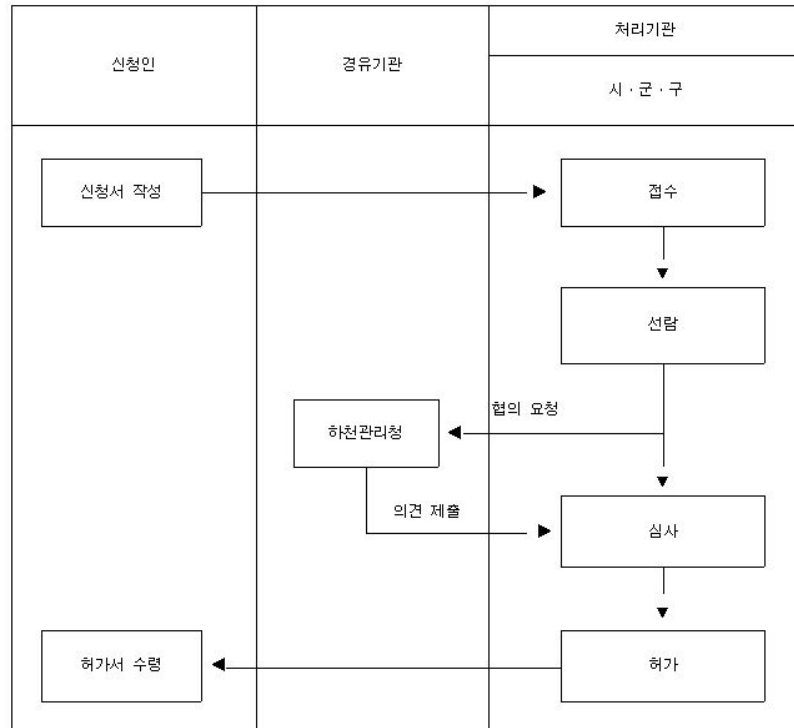
신청인  
시장·군수·구청장 귀하  
년 월 일  
(서명 또는 인)

첨부서류	수수료
담당 공무원 확인사찰	· 서면으로 신청하는 경우: 3만원 · 전자문서로 신청하는 경우: 2만7천원 210mm×297mm[백상지 80g/㎡(재활용품)]

(뒤쪽)

## 처리절차

이 신청서는 아래와 같이 처리됩니다.



※ 하천관리청과의 협의는 하천구역으로부터 300미터 이내의 거리에서 지하수를 개발·이용하려는 경우에 한정합니다.

■ 지하수법 시행규칙[별지 제3호서식] <개정 2013.10.31>

(앞쪽)

허가번호 제 호

**지하수개발·이용허가서**  
**[ ]허가 [ ]변경허가 [ ]유효기간 연장허가 [ ]행위허가**

신청인	성명 (법인명)	생년월일 (법인등록번호)
	주소(법인인 경우에는 주된 사무소의 소재지)  (전화번호: )	
허가 내용	위치	
	좌표(경도, 위도)	용도(세부 용도) 음용 여부
	굴착 깊이 m	굴착 지름 mm
	취수계획량 m <sup>3</sup> /일	
	동력장치 HP	토출관 안쪽 지름 mm
	펌프 설치 깊이 m	양수능력 m <sup>3</sup> /일
	허가 유효기간 , , .부터 , , .까지	
	조건	

[ ] 「지하수법」 제7조제1항, 제8조제2항 단서와 같은 법 시행령 제8조, [ ] 「지하수법」 제7조제6항 본문과 같은 법 시행령 제11조, [ ] 「지하수법」 제7조의3제2항과 같은 법 시행령 제12조의3, [ ] 「지하수법」 제13조제1항제1호와 같은 법 시행규칙 제15조제2항에 따라 위와 같이 지하수개발·이용의 ([ ]허가, [ ]변경허가, [ ]유효기간 연장허가, [ ]행위허가)를 합니다.

년 월 일

시장·군수·구청장

직인

(뒤쪽)

지하수개발·이용자 유의사항(허가)

지하수개발·이용허가를 받고 이용하는 경우 연장허가, 변경허가 등에 대한 주요 절차와 유의사항을 알려 드리기 관련 규정을 준수하여 주시기 바랍니다.

- ◆ 지하수개발·이용허가의 유효기간은 5년이며, 유효기간을 연장하려는 경우에는 유효기간 만료일 30일 전까지 **연장허가신청서**를 관할 시장·군수 또는 구청장에게 제출하여야 합니다.
    - \* 유효기간 만료 후에 연장허가를 받지 않고 지하수를 개발·이용할 경우에는 3년 이하의 징역 또는 2천만원 이하의 벌금에 처하게 됩니다.
  - ◆ 허가받은 사항 중 **지하수개발·이용의 용도 및 시설을 변경**하려는 경우에는 관할 시장·군수 또는 구청장에게 **변경허가**를 신청하여야 합니다.
    - \* 변경허가를 받지 않거나 부정한 방법으로 변경허가를 받아 지하수를 개발·이용할 경우에는 1년 이하의 징역 또는 500만원 이하의 벌금에 처하게 됩니다.
  - ◆ 지하수 수질보전 등을 위하여 「지하수법 시행령」 제14조의4에 따라 일정 주기로 정비를 하는 등 **사후관리**에 필요한 조치를 하여야 합니다.
    - \* 사후관리를 이행하지 않으면 이용중지 등의 필요한 조치가 취해질 수 있습니다.
  - ◆ 지하수개발·이용자는 「지하수법」 제20조에 따라 수질검사전문기관으로부터 정기적으로 **수질검사**를 받아야 합니다.
    - \* 「지하수법」 제20조에 따른 수질검사를 받지 않은 경우에는 500만원 이하의 과태료가 부과됩니다.
  - ◆ 지하수가 채취되지 않은 경우, 수질불량으로 지하수를 개발·이용할 수 없는 경우, 지하수의 개발·이용을 종료한 경우 등에는 **지하수개발·이용 종료신고**를 하여야 합니다.
    - \* 종료신고를 하지 않은 경우에는 500만원 이하의 과태료가 부과됩니다.
  - ◆ 지하수개발·이용기간이 끝난 경우, 지하수개발·이용을 종료한 경우 등 「지하수법」 제15조에 해당하는 경우에는 해당 시설 및 토지를 **원상복구**하여야 합니다.
    - \* 「지하수법」 제15조에 따른 원상복구를 하지 않거나 원상복구명령을 이행하지 않은 경우에는 500만원 이하의 과태료가 부과됩니다.
- ※ 이 유의사항은 「지하수법」의 관련 규정 중 주요 사항을 발췌하여 정리한 내용입니다. 보다 자세한 사항은 「지하수법」을 참조하시기 바랍니다.

■ 지하수법 시행규칙[별지 제4호서식] <개정 2013.10.31>

지하수개발·이용 변경허가신청서

(앞쪽)

접수번호	접수일	처리기간	20일	
신청인	성명 (법인명)	생년월일 (법인등록번호)		
	주소(법인인 경우에는 주된 사무소의 소재지)  (전화번호: )			
개발·이용 명세	위치			
	좌표(경도, 위도)	용도(세부 용도)	이용 여부	
시설 설치 명세	굴착 깊이	m	굴착 지름	mm
	취수계 획량	m <sup>3</sup> /일		
양수설비 명세	동력장치	HP	토출관 안쪽 지름	mm
	설치 깊이	m	양수능력	m <sup>3</sup> /일
허가번호(허가일)		제 호(년 월 일)		
변경내용	변경 전			
	변경 후			
	사유			

「지하수법」 제7조제6항 본문, 같은 법 시행령 제11조제2항 및 같은 법 시행규칙 제7조제1항에 따라 위와 같이 지하수개발·이용 변경허가를 신청합니다.

년 월 일

신청인

(서명 또는 인)

시장·군수·구청장 귀하

첨부서류	1. 변경하려는 내용을 증명할 수 있는 서류 2. 지하수영향조사서, 다만, 「지하수법 시행령」 제11조제1항제1호의 경우에는 같은 법 시행령 제30조제1항에 따른 수질검사전문기관이 작성한 수질검사서로 대체할 수 있습니다.	수수료 · 서면으로 신청하는 경우: 1만7천원 · 전자문서로 신청하는 경우: 1만5천원
------	--	--

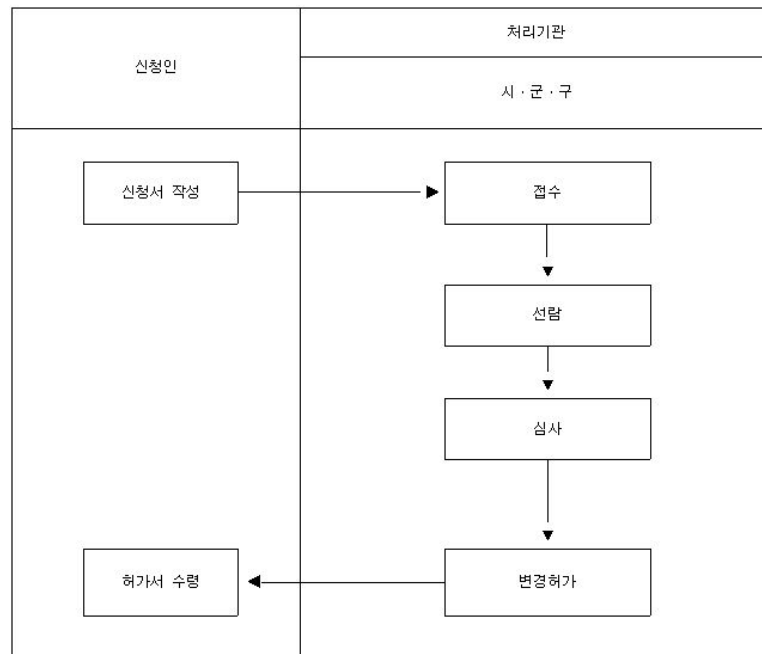
210mm×297mm[백상지 80g/㎡(재활용품)]



(뒤쪽)

처리절차

이 신청서는 아래와 같이 처리됩니다.



■ 지하수법 시행규칙[별지 제5호서식] &lt;개정 2014.11.7.&gt;

## 지하수개발·이용허가 유효기간 연장허가신청서

(앞쪽)

접수번호	접수일	처리기간	20일
신청인	성명(법인명)	생년월일(법인등록번호)	
	주소(법인인 경우에는 주된 사무소의 소재지) (전화번호: )		
개발·이용 명세	위치 좌표(경도 위도)	용도(예부 용도)	음용 여부
시설 설치 명세	굴착 깊이	m	굴착 지름 mm
	취수계획량 m <sup>3</sup> /일		
양수설비 명세	동력장치	HP	토출관 안쪽 지름 mm
	설치깊이	m	양수능력 m <sup>3</sup> /일
허가번호 (허가일)	제 호(년 월 일)		
처음 허가 유효기간		연장 허가 유효기간	
사유			

「지하수법」 제7조의3제3항과 같은 법 시행령 제12조의3에 따라 위와 같이 지하수개발·이용허가 유효기간의 연장허가를 신청합니다.

년 월 일  
(서명 또는 인)

시장·군수·구청장 귀하

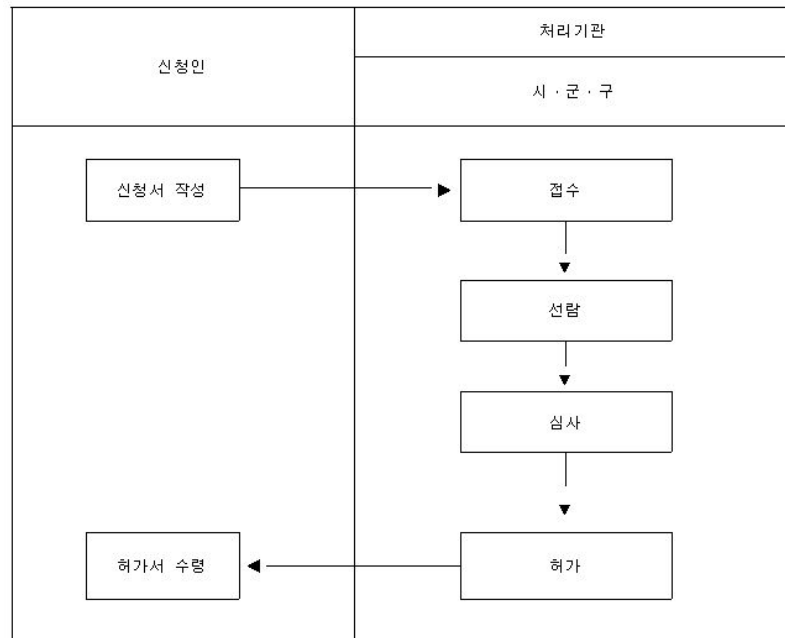
첨부서류	지하수영향조사서(최근 6개월 이내에 조사·작성된 것을 말합니다). 다만, 「지하수법 시행령」 제12조의3제1항 단서에 따라 지하수를 재 주입하는 지열냉난방시설은 지하수영향조사서를 첨부하지 않을 수 있습니다.	수수료 ·서면으로 신청하는 경우 1만7천원 ·전자문서로 신청하는 경우 1만5천원
------	--	--

210mm×297mm[택상지 80g/㎡(자·환용종)]

(뒤쪽)

처리절차

이 신청서는 아래와 같이 처리됩니다.



■ 지하수법 시행규칙[별지 제7호서식] <개정 2014.11.7.>

지하수개발·이용신고서

※ 뒤쪽의 처리절차를 참고하시기 바라며, 색상이 어두운 칸은 신고인이 적지 않습니다.

(앞쪽)

접수번호	접수일	처리기간	7일
신고인	성명(법인명)	생년월일(법인등록번호)	
	주소(법인인 경우에는 주된 사무소의 소재지) (전화번호: )		
개발·이용 내용	위치		
	좌표(경도, 위도)	용도(세부 용도)	음용 여부
시설설치 내용	굴착 깊이 m mm	굴착 지름	
	취수계획량 m <sup>3</sup> /일		
양수설비 내용	동력장치 HP	토출관 안쪽 지름 mm	
	설치 깊이 m	양수능력 m <sup>3</sup> /일	
착공 예정일		준공 예정일	
공사 예정 시공업체	업체명	대표자	등록번호
	주소 (전화번호: )		

※ 국방·군사시설사업에 의하여 설치된 시설의 경우에는 취수계획량과 양수능력 등의 기재를 생략할 수 있습니다.

「지하수법」 제7조제6항 단서 및 제8조제1항과 같은 법 시행령 제13조제1항에 따라 지하수 개발·이용을 신고합니다.

년 월 일

신고인

(서명 또는 인)

시장·군수·구청장 귀하

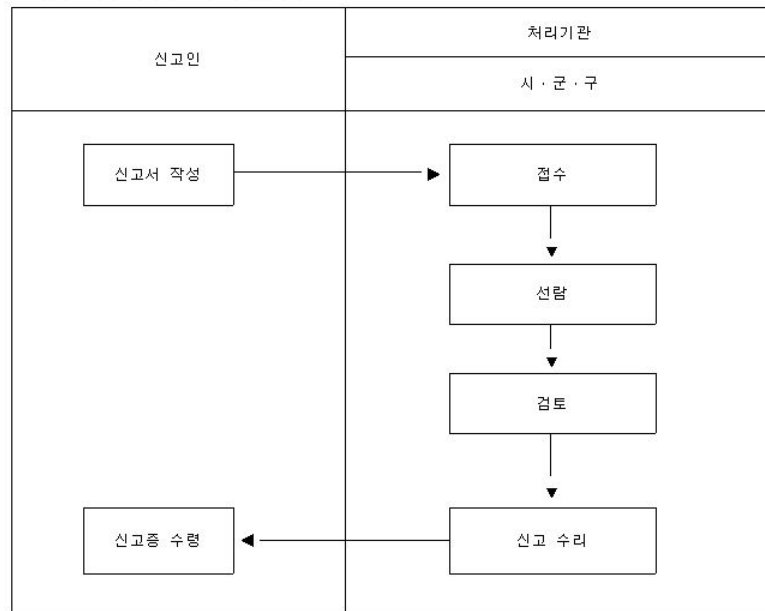
신고인 제출서류 담당 공무원 확인사항	뒤쪽 참조	수수료 없음
-------------------------------	-------	-----------

210mm×297mm[박상지 80g/㎡(자함용종)]

(뒤쪽)

## 처리절차

이 신고서는 아래와 같이 처리됩니다.



■ 지하수법 시행규칙(별지 제8호서식) &lt;개정 2013.10.31&gt;

**지하수개발·이용**    ☐ 용도변경    **신고서**  
☐ 시설내용 변경

접수번호	접수일	처리기간	7일
신고인	성명 (법인명)	생년월일 (법인등록번호)	
	주소(법인인 경우에는 주된 사무소의 소재지)  (전화번호: )		
위치	신고번호 및 신고 연월일	신 고 제	호
		년	월 일
변경내용	개발·이용 용도		
	개발·이용시설 내용		
변경사유			

「지하수법」 제8조제2항 본문과 같은 법 시행령 제13조제7항에 따라 위와 같이 지하수개발·이용 (☐ 용도변경, ☐ 시설내용 변경)을 신고합니다.

년 월 일

신 고 인

(서명 또는 인)

시장·군수·구청장 귀하

첨부서류	변경내용을 증명할 수 있는 서류	수수료 없음
처리절차		
신고서 작성 신고인	→ 접수 처리기관 (시·군·구)	→ 선풐 처리기관 (시·군·구)
	→ 검토 처리기관 (시·군·구)	→ 변경신고 수리 처리기관 (시·군·구)
		→ 변경신고증 수령 신청인

210mm×297mm [백상지 80g/㎡ (재활용품)]

(앞쪽)

신고인	성명 (법인명)	생년월일 (법인등록번호)	
	주소(법인인 경우에는 주된 사무소의 소재지)  (전화번호: )		
신고사항	위치		
	작표(경도, 위도)	용도(세부 용도)	응용 여부
	굴착 깊이	m	굴착 지름 mm
	취수계획량	m³/일	
	동력장치	HP	토출관 안쪽 지름 mm
	펌프 설치 깊이	m	양수능력 m³/일
신고(변경신고) 내용			

150 151 152

시장·군수·구청장 직인

※ 이 유의사항은 「지하수법」의 관련 규정 중 주요 사항을 발췌하여 정리한 내용입니다. 보다 자세한 사항은 「지하수법」을 참조하시기 바랍니다.

■ 지하수법 시행규칙[별지 제10호서식] &lt;개정 2013. 10. 31&gt;

**[ ]시정명령 등 조치 [ ]개선명령 이행완료 통보서**

접수번호		접수일	처리기간	(알록) 10일
통보인	성명 (법인명)	생년월일 (법인등록번호)		
	주소(법인인 경우에는 주된 사무소의 소재지)  (전화번호: )			
통보 내용	시설명			
	이행완료 내용			
	이행완료일			
시공업체	업체명(주소)		대표자 성명(전화번호)	

[ ] 「지하수법」 제 8조제 3항과 같은 법 시행령 제 13조의 2제 3항

[ ] 「지하수법」 제9조제2항과 같은 법 시행령 제14조제7항 에 따라 이행완료하였으므로

[ ] 「지하수법」 제9조의2제3항과 같은법 시행규칙 제9조의2제9항 위와 같이 통보합니다.

[ ] 「지하수법」 제10조제3항 본문과 같은 법 시행령 제16조제3항

15. ☐ 16. ☐ 17. ☐

행보인

(서명 또는 인)

시장 · 군수 · 구청장 귀하

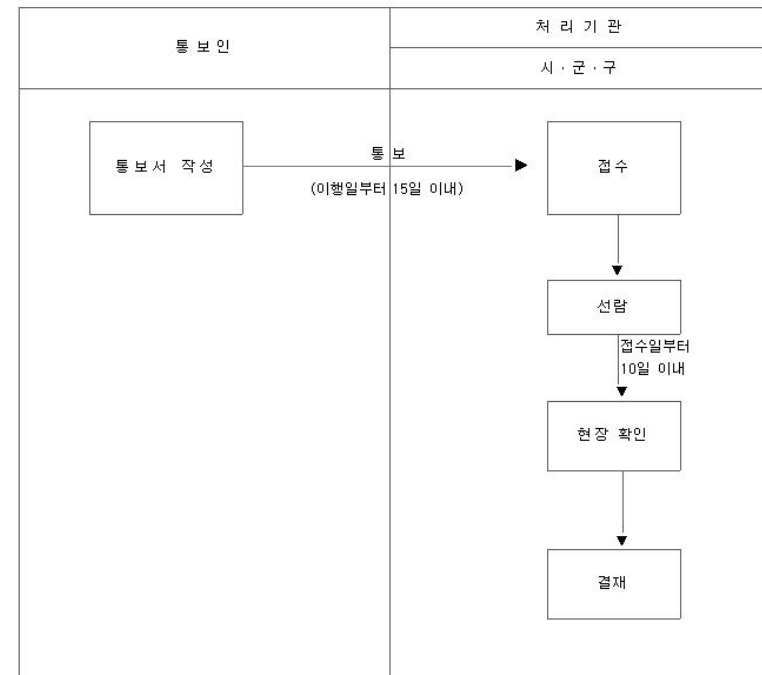
1. 사정명령 등 조치 또는 개선명령의 이행실태를 증명할 수 있는 서류 2. 현장사진	수수료 없음
--	-----------

210mm×297mm [백상지 80g/㎡ (재활용품)]

(뒤쪽)

## 처리절차

이 통보서는 아래와 같이 처리됩니다.



지하수개발·이용 준공신고서

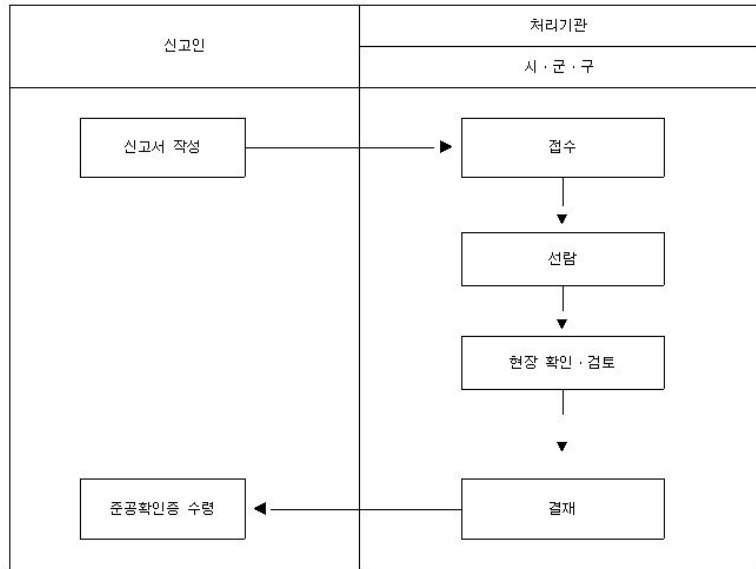
접수번호		접수일		처리기간		7일	
신고인	성명 (법인명)			생년월일 (법인등록번호)			
	주소(법인인 경우에는 주된 사무소의 소재지) (전화번호: )						
개발·이용 내용	위치						
	좌표(경도, 위도)		용도(세부 용도)		음용 여부		
시설 설치 내용	굴착 깊이		m	굴착 지름		mm	
	취수계획량					m³/일	
	출수장치		적산유량계		수위측정관		
양수설비 내용	동력장치		HP	토출관 안쪽 지름		mm	
	설치 길이		m	양수능력		m³/일	
오염방지 시설 설치 내용	상부보호공			지표하부보호벽			
	그라우팅 두께			cm			
준공 내용	시공업체명		대표자(주소)		등록번호(전화번호)		
	착공일		준공일				
	그 밖의 공사 내용(별비공사, 오염방지시설 등)						
「지하수법」 제9조와 같은 법 시행령 제14조제2항에 따라 위와 같이 신고합니다.							
년 월 일							
신고인 (서명 또는 인)							
시장·군수·구청장 귀하							
첨부서류	1. 준공시설도					수수료 없음	
	2. 수질검사서(준공신고일 이전 최근 6개월 안에 지하수영향조사를 한 경우에는 그 지하수영향조사서의 수질검사서로 대체할 수 있습니다)						
	3. 현장사진						

210mm×297mm[백상지 80g/㎡ (재활용품)]

〈뒤쪽〉

처리절차

이 신고서는 아래와 같이 처리됩니다.



■ 지하수법 시행규칙[별지 제12호서식] <개정 2013.10.31>

제 호			
<b>준 공 확 인 증</b>			
신 고 인	성명 (법인명)	생년월일 (법인등록번호)	
	주소(법인인 경우에는 주된 사무소의 소재지) (전화번호: )		
개발·이용 내용	위치		
	좌표(경도, 위도)	용도(세부 용도)	음용 여부
시설설치 내용	굴착 깊이	m	굴착 지름 mm
	취수계획량 m <sup>3</sup> /일		
양수설비 내용	동력장치	HP	토출관 안쪽 지름 mm
	설치 깊이	m	양수능력 m <sup>3</sup> /일
그 밖 의 사 항			
<p>「지하수법」 제9조와 같은 법 시행령 제14조제3항에 따라 위의 시설에 대한 준공확인을 받았음을 증명합니다.</p> <p style="text-align: right;">년 월 일</p> <p style="text-align: center;">시장·군수·구청장 직인</p>			

210mm×297mm[백상지 80g/㎡(재활용품)]

■ 지하수법 시행규칙[별지 제12호의2서식] <개정 2014.11.7>

### 지하수 유출감소대책 신고서

접수번호	접수일	처리기간	5일
신고인	성명(법인명)	생년월일(법인등록번호)	
	주소(법인인 경우에는 주된 사무소의 소재지) (전화번호: )		
감소대책 내용	지하수 유출량	m <sup>3</sup> /일	유출 위치
	누수방지 공법		
감소공사 내용	착공 예정일		준공 예정일
	시공업체명	대표자(주소)	
	공사개요		

「지하수법」 제9조의2제1항과 같은법 시행규칙 제9조의2제3항에 따라 위와 같이 지하수 유출감소대책을 수립하여 신고합니다.

년 월 일

신고인

(서명 또는 인)

시장·군수·구청장 귀하

신고인 제출서류	1. 유출지하수의 유량측정자료 2. 지하수의 유출감소대책	수수료 없음
<b>처리절차</b>		
신고서 작성 신고인	→ 접수 처리기관 (시·군·구)	→ 전달 처리기관 (시·군·구)
	→ 검토 처리기관 (시·군·구)	→ 결재 처리기관 (시·군·구)
	→ 신고증 발급	

210mm×297mm[백상지 80g/㎡(재활용품)]

■ 지하수법 시행규칙(별지 제12호의3서식) <신설 2013.10.31>

신고번호 제 호

## 지하수 유출감소대책 신고증

신고인	성명 (법인명)	생년월일 (법인등록번호)
	주소(법인인 경우에는 주된 사무소의 소재지) (전화번호: )	
유출 위치	지하수 유출량 m <sup>3</sup> /일	누수방지공법
착공예정일		준공예정일
시공업체명		대표자(주소)

「지하수법」 제9조의2제1항과 같은 법 시행규칙 제9조의2제4항에 따라 지하수의 유출감소대책을 신고하였으므로 이 증을 발급합니다.

년 월 일

시장·군수·구청장 직인

210mm×297mm [백상지 80g/㎡ (재활용품)]

### 【 별지 5 】

■ 지하수법 시행규칙(별지 제13호서식) <개정 2014. . . >

## 유출지하수 이용계획 신고서

접수번호	접수일	처리기간	5일
신고인	성명(법인명)	생년월일(법인등록번호)	
	주소(법인인 경우에는 주된 사무소의 소재지) (전화번호: )		
이용계획 내용	유출 위치	용도	
	지하수 유출량 m <sup>3</sup> /일	이용계획량 m <sup>3</sup> /일	
시설공사 내용	시공업체명	착공 예정일	준공 예정일
	대표자(주소)		등록번호(전화번호)
	공사개요		

「지하수법」 제9조의2제2항에 따라 위와 같이 유출지하수 이용계획을 신고합니다.

년 월 일

신고인

(서명 또는 인)

시장·군수·구청장 귀하

신고인 제출서류	1. 유출지하수의 유량측정자료 및 수질검사서 2. 유출지하수의 이용계획	수수료 없음
-------------	--	-----------



210mm×297mm [백상지 80g/㎡ (재활용품)]



■ 지하수법 시행규칙[별지 제14호서식] <개정 2013.10.31>

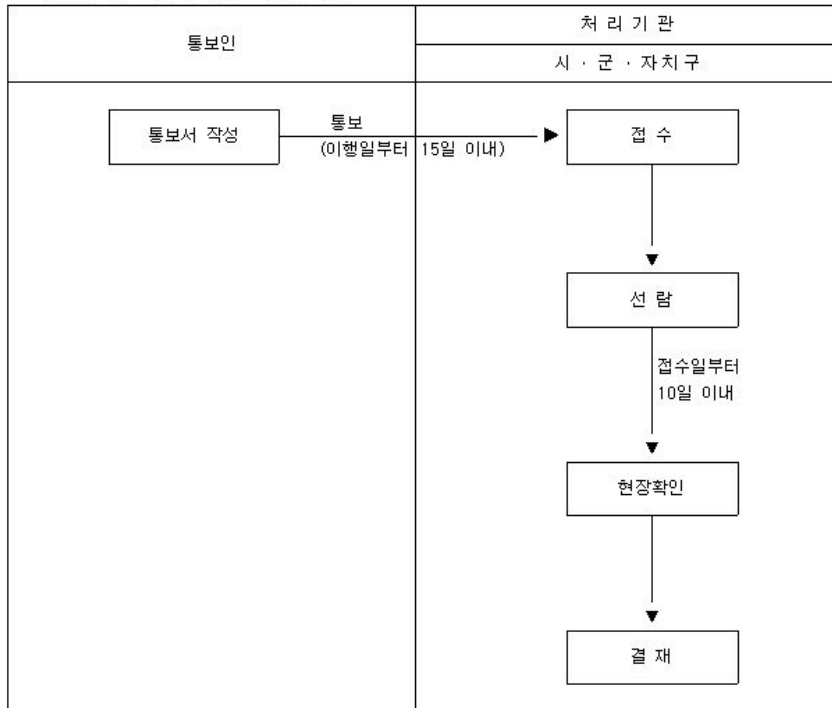
신고번호 제 호

## 유출지하수 이용계획 신고증

신고인	성명 (법인명)	생년월일 (법인등록번호)
	주소(법인인 경우에는 주된 사무소의 소재지) (전화번호: )	
유출 위치		
지하수 유출량	m <sup>3</sup> /일	이용계획량 m <sup>3</sup> /일
용도		
<p>「지하수법」 제9조의2제2항에 따라 유출지하수의 이용계획을 신고하였으므로 이 증을 발급합니다.</p> <p style="text-align: right;">년 월 일</p> <p style="text-align: center;">시장·군수·구청장 <span style="border: 1px solid orange; padding: 2px 10px;">직인</span></p>		

처리절차

이 통보서는 아래와 같이 처리됩니다.



지하수개발·이용 종료신고서

접수번호	접수일	처리기간	5일
신고인	성명 (법인명)	생년월일 (법인등록번호)	
	주소(법인인 경우에는 주된 사무소의 소재지)  (전화번호: )		

위치

허가(신고)일 및 허가(신고)번호

년 월 일, 제 호

시설 설치 내용	굴착 길이 m	굴착 지름 mm
개발·이용 종료일	년 월 일	종료 사유

「지하수법」 제9조의3에 따라 위와 같이 신고합니다.

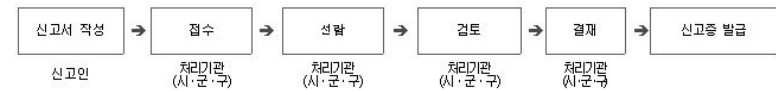
년 월 일

신고인 (서명 또는 인)

시장·군수·구청장 귀하

신고인 제출서류	1. 해당 지하수개발·이용시설의 허가서 또는 신고증 2. 원상복구계획서	수수료 없음
-------------	--	-----------

처리절차



■ 지하수법 시행규칙[별지 제17호서식] <개정 2013.10.31>

제 호		
<b>지하수개발·이용 종료신고증</b>		
신고인	성명 (법인명)	생년월일 (법인등록번호)
	주소(법인인 경우에는 주된 사무소의 소재지) (전화번호: )	
위치		
허가(신고)일 및 허가(신고)번호	년 월 일, 제 호	
시설 설치 내용	굴착 깊이 m	굴착 지름 mm
개발·이용 종료일	년 월 일	종료 사유
<p>「지하수법」 제9조의3에 따라 지하수개발·이용의 종료를 신고하였으므로 이 증을 발급합니다.</p> <p style="text-align: right;">년 월 일</p> <p style="text-align: center;">시장·군수·구청장 직인</p>		

210mm×297mm[백상지 80g/㎡(재활용품)]

■ 지하수법 시행규칙[별지 제18호서식] <개정 2014.11.7>

### 굴착행위 신고서

※ 책상이 어두운 란은 신고인이 적지 않습니다.

접수번호	접수일	처리기간	5일		
신고인	성명(법인명)	생년월일(법인등록번호)			
	주소(법인인 경우에는 주된 사무소의 소재지) (전화번호: )				
신고내용	굴착행위 내용				
	순번	위치/좌표(경도, 위도)	굴착 깊이 m	굴착 지름 mm	굴착 목적
	착공 예정일 년 월 일		원상복구 예정일 년 월 일		
	예정 시공 업체명		대표자(주소)		
	「지하수법」 제9조의4제1항 각 호 외의 부분 전단에 따라 위와 같이 지하수에 영향을 미치는 굴착행위를 신고합니다.				
년 월 일 신고인 (서명 또는 인) 시장·군수·구청장 귀하					

신고인 제출서류	1. 굴착행위의 위치를 표시한 축척 5천분의 1 이상의 지형도·지적도 또는 임야도 2. 원상복구계획서 3. 토지를 사용·수익할 수 있는 권리를 증명할 수 있는 서류(토지 등기사항증명서는 제출하지 않습니다)	수수료 없음
담당 공무원 확인사항	토지 등기사항증명서	

처리절차					
신고서 작성 신고인	→ 접수 처리기관 (시·군·구)	→ 선람 처리기관 (시·군·구)	→ 검토 처리기관 (시·군·구)	→ 결재 처리기관 (시·군·구)	→ 신고증 발급

210mm×297mm[백상지 80g/㎡(재활용품)]

굴착행위 변경신고서

[ ]굴착 깊이 변경 [ ]굴착 지름 변경 [ ]원상복구에정일 변경 [ ]시공업체명 변경

접수번호	접수일	처리기간	5일
신고인	성명(법인명)	생년월일(법인등록번호)	
	주소(법인인 경우에는 주된 사무소의 소재지)		
	(전화번호: )		
변경 내용			
신고번호	위치/좌표(경도, 위도)	변경 전	변경 후

※ 신고번호에는 해당 굴착행위 (변경)신고증의 「신고번호-순번」을 적습니다.

「지하수법」 제9조의4제1항 각 호 외의 부분 후단과 같은 법 시행령 제14조의3제1항에 따라 위와 같이 지하수에 영향을 미치는 굴착행위의 변경([ ]굴착 깊이 변경 [ ]굴착지름 변경 [ ]원상복구에정일 변경 [ ]시공업체명 변경)을 신고합니다.

년 월 일

신고인

(서명 또는 인)

시장·군수·구청장 귀하

신고인 제출서류	해당 굴착행위 (변경)신고증	수수료 없음
처리절차		
신고서 작성 신고인	→ 접수 저리기관 (시·군·구)	→ 선람 저리기관 (시·군·구)
	→ 검토 저리기관 (시·군·구)	→ 결재 저리기관 (시·군·구)
		→ 신고증 발급

210mm×297mm[백상지 80g/㎡(재결용품)]

신고번호 제 호					
굴착행위 [ ]신고증 [ ]변경신고증					
신고인	성명 (법인명)	생년월일 (법인등록번호)			
	주소(법인인 경우에는 주된 사무소의 소재지) (전화번호: )				
굴착행위 내용					
순번	위치/좌표(경도, 위도)	굴착 깊이(m)	굴착 지름(mm)	목적	원상복구 예정일
「지하수법」 제9조의4제1항에 따라 지하수에 영향을 미치는 굴착행위([ ]신고 [ ]변경 신고)를 하였으므로 이 증을 발급합니다.					
년 월 일					
시장·군수·구청장 직인					

■ 지하수법 시행규칙[별지 제21호서식] &lt;개정 2013.10.31&gt;

## 굴착행위 종료신고서

접수번호	접수일	처리기간	5일
신고인	성명 (법인명)	생년월일 (법인등록번호)	
	주소(법인인 경우에는 주된 사무소의 소재지) (전화번호: )		

## 굴착행위 내용

신고번호	위치/좌표(경도, 위도)	굴착 깊이 (m)	굴착 지름 (mm)	원상복구 예정일

※ 신고번호에는 해당 굴착행위 (변경)신고증의 「신고번호-순번」을 적습니다.

「지하수법」 제9조의4제1항 각 호 외의 부분 후단에 따라 굴착행위 종료를 위와 같이 신고합니다.

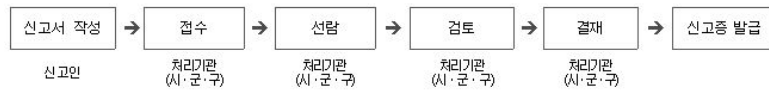
년 월 일

신고인 (서명 또는 인)

시장·군수·구청장 귀하

신고인 제출서류	1. 해당 굴착행위 (변경)신고증 2. 원상복구계획서	수수료 없음
-------------	----------------------------------	-----------

## 처리절차



210mm×297mm[백상지 80g/㎡ (재활용품)]

■ 지하수법 시행규칙[별지 제22호서식] &lt;개정 2013.10.31&gt;

신고번호 제 호

## 굴착행위 종료신고증

신고인	성명 (법인명)	생년월일 (법인등록번호)
	주소(법인인 경우에는 주된 사무소의 소재지) (전화번호: )	

## 굴착행위 내용

순번	위치/좌표(경도, 위도)	굴착 깊이 (m)	굴착 지름 (mm)	원상복구 예정일

「지하수법」 제9조의4제1항 각 호 외의 부분 후단에 따라 지하수에 영향을 미치는 굴착행위의 종료를 신고하였으므로 이 증을 발급합니다.

년 월 일

시장·군수·구청장

직인

210mm×297mm[백상지 80g/㎡ (재활용품)]

사후관리 이행신고서

접수번호		접수일		처리기간 5일	
신고인	성명 (법인명)		생년월일 (법인등록번호)		
	주소(법인인 경우에는 주된 사무소의 소재지) (전화번호: )				
사후관리 이행내용	허가(신고)번호				
	구분 ( ) 청소 ( ) 검사·정비		시행 예정일		
	예정 시공업체		등록번호(전화번호)		

「지하수법」 제9조의5제2항 전단에 따라 사후관리 이행을 위하여 위와 같이 신고합니다.

년 월 일

신고인 (서명 또는 인)

시장·군수·구청장 귀하

신고인 제출서류	없음	수수료 없음
처리절차		
신고서 작성 → 접수 → 선람 → 검토 → 신고 수리		
신고인                      처리기관 (시·군·구)                      처리기관 (시·군·구)                      처리기관 (시·군·구)		

사후관리 이행종료신고서

접수번호		접수일		처리기간 10일		
신고인	성명 (법인명)		생년월일 (법인등록번호)			
	주소(법인인 경우에는 주된 사무소의 소재지) (전화번호: )					
	허가(신고)번호					
사후관리 이행내용	구분 ( ) 청소, ( ) 검사·정비		시행일			
	제원(諸元) 확인	※ 단순 검사·정비인 경우에는 기록하지 않습니다.				
		자연 수위 m	굴착 심도 m	동력 장치 HP	설치 깊이 m	
	시공업체			등록번호(전화번호)		

「지하수법」 제9조의5제2항 후단에 따른 사후관리 이행종료를 위와 같이 신고합니다.

년 월 일

신고인 (서명 또는 인)

시장·군수·구청장 귀하

신고인 제출서류	1. 사후관리 이행을 증명할 수 있는 서류 2. 현장사진(지하수개발·이용시설의 청소인 경우에는 공정별로 촬영한 사진을 말합니다)					수수료 없음
처리절차						
신고서 작성 → 접수 → 선람 → 현장 확인 → 결재 → 신고증 발급						
신고인                      처리기관 (시·군·구)                      처리기관 (시·군·구)                      처리기관 (시·군·구)                      처리기관 (시·군·구)						

■ 지하수법 시행규칙[별지 제25호서식] <개정 2013.10.31>

신고번호 제      호		
<b>사후관리 이행종료신고증</b>		
신고인	성명 (법인명)	생년월일 (법인등록번호)
	주소(법인인 경우에는 주된 사무소의 소재지) (전화번호:                      )	
사후관리 이행내용	허가(신고)번호	
	청소	
	검사·정비	
<p>「지하수법」 제9조의5제2항 후단에 따라 위와 같이 사후관리 이행종료를 신고하였으므로 이 증을 발급합니다.</p> <p style="text-align: right;">년      월      일</p> <p style="text-align: center;">시장·군수·구청장      <span style="border: 1px solid orange; padding: 2px;">직인</span></p>		

210mm×297mm[백상지 80g/㎡(재활용품)]

■ 지하수법 시행규칙[별지 제25호의2서식] <개정 2014.11.7.>

### 지하수개발·이용자 권리·의무 승계신고서

(양쪽)

접수번호	접수일	처리기간	7일
피승계인	성명(법인명)	생년월일(법인등록번호)	
	주소(법인인 경우에는 주된 사무소의 소재지) (전화번호:                      )		
승계인	성명(법인명)	생년월일(법인등록번호)	
	주소(법인인 경우에는 주된 사무소의 소재지) (전화번호:                      )		
승계 시설	허가(신고)번호	허가(신고)일	
	제      호	년      월      일	
	위치 (전화번호:                      )		
승계 사유			

「지하수법」 제11조제3항과 같은 법 시행규칙 제11조제1항에 따라 위와 같이 지하수 개발·이용자의 권리·의무 승계를 신고합니다.

년      월      일

신고인(승계인)

(서명 또는 인)

시장·군수·구청장      귀하

신고인 제출서류	양도·양수, 상속, 합병 등 승계 사유를 증명할 수 있는 서류	수수료 없음
-------------	------------------------------------	-----------

210mm×297mm[백상지 80g/㎡(재활용품)]

【 별지 9 】

■ 지하수법 시행규칙 [별지 제25호의3서식] <신설 2014. . .>

신고번호 제 호

지하수개발·이용 권리·의무 승계 신고증

승계인	성명(법인명)	생년월일(법인등록번호)		
	주소(법인의 경우 주된 사무소 소재지)			
	(전화번호: )			
승계 시설	허가(신고)번호	허가(신고)일	년	월
	제 호	년	월	일
	(전화번호: )			
승계 사유				

「지하수법」 제11조제3항과 같은 법 시행규칙 제11조제2항에 따라 위와 같이 지하수개발·이용 권리·의무 승계를 신고하였으므로 이 증을 발급합니다.

년 월 일

시장·군수·구청장

직인



■ 지하수법 시행규칙[별지 제26호서식] <개정 2013.10.31>

## 행정기관명

수신자 특별시장·광역시장·특별자치시장·도지사·특별자치도지사  
(경유)

제 목 지하수보전구역 지정(변경지정) 요청서

「지하수법」 제12조와 같은 법 시행령 제20조제1항에 따라 지하수보전구역 지정(변경지정)을 아래와 같이 요청합니다.

구 분		
최 초	위치	
	면적	
변 경	위치	
	면적	
사 유		
효 과		

- 붙임 1. 지정 또는 변경지정의 목적이나 사유를 적은 서류  
2. 지정 또는 변경지정의 내용을 적은 서류  
3. 지정하거나 변경지정하려는 지역의 범위 및 면적을 표시한 축척 5천분의 1 이상의 지형도  
4. 해당 지역의 지번·지목·면적이 표시된 토지의 조서  
5. 지하수보전구역의 지정 또는 변경지정에 따른 효과 등을 적은 서류. 끝

발신기관의 장 직인

기안자 직위(직급) 서명 검토자 직위(직급)서명 결재권자 직위 (직급)서명  
협조자  
시행 처리과-일련번호(시행일자) 접수 처리과명-일련번호(접수일자)  
우 주소 / 홈페이지 주소  
전화( ) 전송( ) / 기안자의 공식전자우편주소 / 공개구분  
210mm×297mm[백상지 80g/㎡(재활용품)]

■ 지하수법 시행규칙[별지 제27호서식] <개정 2013.10.31>

## 행정기관명

수신자 국토교통부장관  
(경유)

제 목 지하수보전구역 지정(변경지정) 보고

「지하수법」 제12조제5항에 따라 아래와 같이 보고합니다.

지정 (변경지정) 내용	구분		지정(변경지정)
	처음	위치	
		면적	
	변경	위치	
		면적	
	지정(변경지정)일		
	지정(변경지정) 사유		
	그 밖의 사항(효과 등)		

끝.

특별시장·광역시장·특별자치시장·도지사·특별자치도지사 직인

기안자 직위(직급) 서명 검토자 직위(직급)서명 결재권자 직위 (직급)서명  
협조자  
시행 처리과-일련번호(시행일자) 접수 처리과명-일련번호(접수일자)  
우 주소 / 홈페이지 주소  
전화( ) 전송( ) / 기안자의 공식전자우편주소 / 공개구분  
210mm×297mm[백상지 80g/㎡(재활용품)]

【 별지 10 】

■ 지하수법 시행규칙[별지 제28호서식] <개정 2014. . . >

지하수보전구역에서의 행위허가 신청서

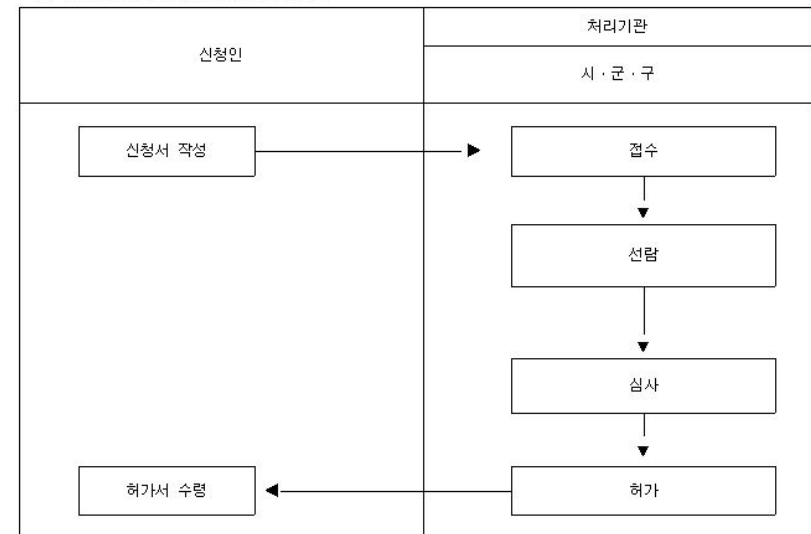
접수번호		접수일		처리기간	15일
성명 (법인명)		생년월일(법인등록번호)			
신청인		주소(법인인 경우에는 주된 사무소의 소재지) (전화번호: )			
신청 내용	행위 내용	시설명			
		목적			
		면적			
	착공일 (준공일)	착공 예정일	준공 예정일		
지하수 오염방지대책					
「지하수법」 제13조제1항제2호 및 제3호에 따라 위와 같이 지하수보전구역에서의 행위허가를 신청합니다.					
시장·군수·구청장 귀하		신청인		년 월 일 (서명 또는 인)	
신청인 제출서류	1. 해당 행위의 위치를 나타내는 축척 2만5천분의 1 이상의 지형도 2. 사업계획서(지하수 오염방지대책이 포함되어야 합니다) 및 해당 사업의 설계도				수수료 없음

210mm×297mm[백상지 80g/㎡(재활용품)]

(뒤쪽)

처리절차

이 신청서는 아래와 같이 처리됩니다 .



■ 지하수법 시행규칙(별지 제29호서식) <개정 2013.10.31>

## 원상복구 예외인정신청서

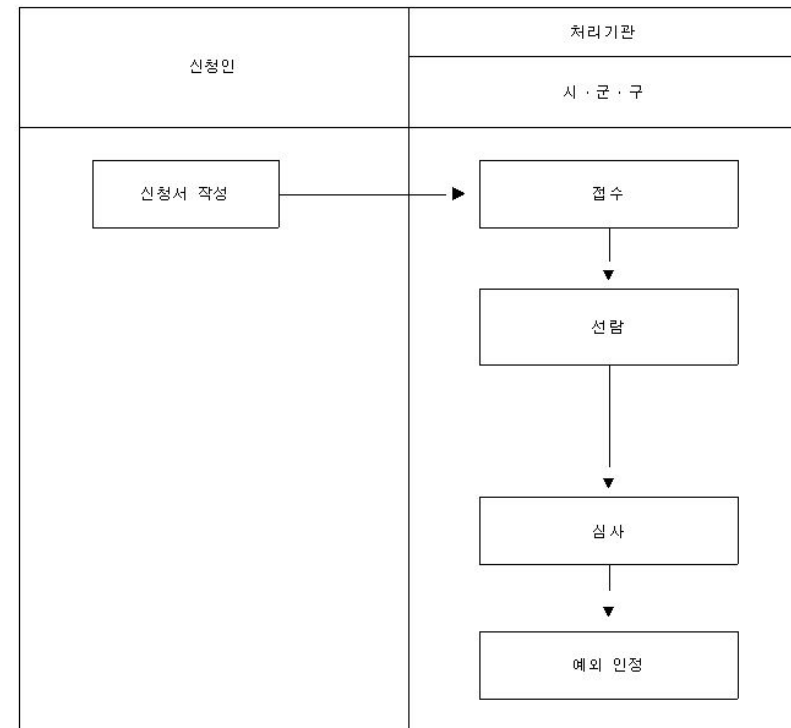
접수번호		접수일		처리기간		10일	
신청인	성명 (법인명)		생년월일 (법인등록번호)				
	주소(법인인 경우에는 주된 사무소의 소재지)						
	(전화번호: )						
개발·이용시설 설치 내용	위치						
	굴착 길이	m	굴착 지름	mm	취수계획량	m³/일	
	양수설비 내용		동력장치	HP	토출관 안쪽 지름	mm	
		설치 깊이	m	양수능력	m³/일		
개발·이용기간			개발·이용 용도				
오염·방지시설 내용							
예외인정 사유(근거)							
<p>「지하수법」 제15조제1항 각 호 외의 부분 단서와 같은 법 시행령 제23조제1항제2호·제3호에 따라 위와 같이 원상복구의 예외인정을 신청합니다.</p>							
<p style="text-align: right;">년 월 일</p> <p style="text-align: right;">신청인 (서명 또는 인)</p> <p>시장·군수·구청장 귀하</p>							
신청인 제출서류	다음의 어느 하나에 해당하는 서류 1. 지하수의 수위관측망 또는 수질관측망으로 이용할 필요가 있다는 것을 증명하는 서류 2. 지형 여건상 복구 예외의 인정을 받아야 하는 사유를 증명하는 서류						수수료 없음

210mm×297mm(백상지 80g/㎡(재활용품))

(뒤쪽)

### 처리절차

이 신청서는 아래와 같이 처리됩니다.



## 지하수개발·이용시설 관리대장

일 련 번 호	구 분	개발·이용자	시설설치 및 관리 내용													원상복구 내용										비 고		
		성명 (주소)	위치 (번지, 좌표)	용 도	음용 여부	사용량 (㎡/일)	준공 일	표고 (標高) (m)	깊이 (m)	지름 (mm)	취수 계획량 (㎡/일)	동력 장치 (마력)	토출관 안쪽 지름 (mm)	펌프 설치 깊이 (m)	양수 능력 (㎡/일)	이용 기간 (일)	불용공 (不用孔) 발생일	발생 원인	명령 일	완료 일	처리 방법	원상복구 처리자	신고 일	확인				
																								담당	계장		과장	

※ 구분란은 허가 또는 신고로 적습니다.

■ 지하수법 시행규칙[별지 제31호서식] <개정 2012.2.23>

## 지하수 이용실태 조사보고서

허가번호 (신고번호)	위치	이용자	용도	지하수개발·이용시설		지하수 수위 (El.m)	양수능력 (m³/일)	이용량 (m³)	수질 검사 결과	양수 설비
				깊이 (m)	지름 (mm)					

### 작성 요령

1. 용도는 생활용수·공업용수·농업용수·온천수·광천음료수·기타로 구분하여 작성합니다.
2. 수질검사 결과는 「지하수법 시행령」 제31조에 따른 수질검사의 결과에 따라 합격·불합격으로 적습니다.
3. 양수설비는 동력장치 제원(諸元) 및 토출관 안쪽 지름 등을 적습니다.
4. 허가와 신고를 각각 구분하여 작성합니다.

210mm×297mm[일반용지 70g/㎡(재활용품)]

■ 지하수법 시행규칙[별지 제32호서식] <개정 2013.10.31>

## 행정기관명

수신자 시장·군수·구청장  
(경유)

제 목 지하수개발·이용허가 등 통보

「지하수법」 제17조제8항에 따라 관계 법률(○○○법 제 조, 같은 법 시행령 제 조)에 따른 지하수개발·이용 허가(인가, 신고) 사항을 아래와 같이 통보합니다.

일련 번호	구분	연월일	이용자	위치	시설설치 내용					비고
					깊이 (m)	지름 (mm)	양수능력 (m³/일)	토출관 안쪽 지름 (mm)	동력장치 (HP)	

※ 구분란에는 허가·인가·신고 등의 명칭을 기재합니다. 끝.

발신기관의 장

직인

기안자 직위(직급)서명 검토자 직위(직급)서명 결재권자 직위(직급)서명

협조자

시행 처리과-일련번호(시행일자) 접수 처리과명-일련번호(접수일자)

우 주소 / 홈페이지 주소

전화( ) 전송( ) / 기안자의 공식전자우편주소 / 공개구분

210mm×297mm[복합지 80g/㎡(재활용품)]

(앞 쪽)

제 호

**출입 · 조사 공무원증**

사 진  
3cm × 4cm

성 명  
시 · 군 · 구

60mm×90mm[보존용지(1종) 120g/㎡]

(색상: 연하늘색)

(뒤 쪽)

**출입 · 조사 공무원증**

소속/직급:  
성 명:  
생년월일:  
유효기간: . . .부터 . . .까지

위 사람은 「지하수법」 제21조에 따른  
출입 · 조사 공무원임을 증명합니다.  
년 월 일

시장 · 군수 · 구청장 직인

1. 「지하수법」 제21조에 따라 이 증표를 소지한 사람이 수질검사의 이행 여부, 지하수개발·이용상황 등을 조사하기 위해 지하수개발·이용시설을 출입할 때에는 지하수개발·이용자는 적극 협조하여야 합니다.  
2. 이 증은 다른 사람에게 대여하거나 양도할 수 없습니다.  
3. 이 증을 습득한 경우에는 가까운 우체통에 넣어 주십시오.

【 별지 11 】

■ 지하수법 시행규칙[별지 제34호서식] <개정 2014. . . >

**지하수개발 · 이용시공업 [ ] 등록신청서**  
**지하수개발 · 이용시공업 [ ] 변경등록신청서**

(앞쪽)

접수번호	접수일	처리기간
		10일

신청인	상호 또는 명칭	법인등록번호(개인인 경우 주민등록번호 또는 외국인등록번호)
	법인의 대표자(개인인 경우 성명)	
	주원 사무소의 소재지(개인인 경우 주소)	전화번호

자본금 또는 자산평가액	
임원	

기술능력 및 시설·장비	기술능력	총	명 (기술 분야별	명)
시설·장비	* 장비 중 시추/착정 장비는 모델명을 적습니다.			

변경등록 내용	변경 전	
	변경 후	

「지하수법」 제22조제1항, 같은 법 시행령 제32조제1항 및 같은 법 시행규칙 제25조제1항에 따라 위와 같이 지하수개발·이용시공업([ ]등록 [ ]변경등록)을 신청합니다.

년 월 일

신청인 (서명 또는 인)

시장 · 군수 · 구청장 귀하

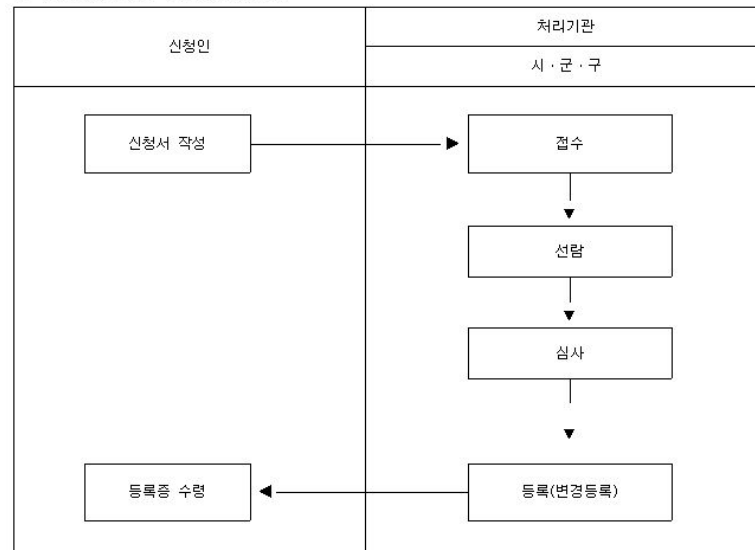
첨부서류	등록료	수수료
등록신청서	등록료	- 서면으로 신청하는 경우 • 등록: 5만원 • 변경등록: 3만원
담당 공무원 확인사찰	등록료	- 전자문서로 신청하는 경우 • 등록: 4만5천원 • 변경등록: 2만7천원

210mm×297mm(백상지 80g/㎡(재활용품))

(뒤쪽)

처리절차

이 신청서는 아래와 같이 처리됩니다.



■ 지하수법 시행규칙[별지 제35호서식] &lt;개정 2013.10.31&gt;

(제1쪽)

제 호

## 지하수개발·이용시공업 등록증

신청인	상호 또는 명칭	
	법인의 대표자(개인인 경우 성명)	법인등록번호(생년월일)
	주된 사무소의 소재지(개인인 경우 주소)	
등록 조건	(전화번호: )	
등록 연월일		

「지하수법」 제22조제1항과 같은 법 시행령 제32조제3항에 따라 이 증을 발급합니다.

년 월 일

시 장·군 수·구청장

직인

(변경사항)

연월일	내용	확인

(처분사항)

연월일	내용	확인

(제2쪽)

지하수개발·이용시공업 등록자 유의사항

지하수개발·이용시공업 등록 후 변경등록 등에 대한 주요 절차와 유의사항을 알려드리니 관련 규정을 준수하여 주시기 바랍니다.

- ◆ 「지하수법」 또는 다른 법률에 따라 허가·인가 등을 받지 않았거나 신고하지 않은 지하수개발·이용시설의 공사를 하여서는 안 됩니다.
    - \* 위반 시에는 허가·인가 대상시설의 경우 3년 이하의 징역 또는 2천만원 이하의 벌금, 신고 대상시설의 경우 500만원 이하의 과태료가 부과됩니다.
  - ◆ 등록한 사항 중 아래의 사항을 변경하려는 경우에는 그 사유가 발생한 날부터 1개월 이내에 시장·군수·구청장에게 변경등록하여야 합니다.
    - <상호 또는 명칭, 대표자 또는 임원, 기술능력 및 시설·장비, 주된 사무소의 이전>
    - \* 위반 시에는 1년 이하의 징역 또는 500만원 이하의 벌금에 처하게 됩니다.
  - ◆ 지하수개발·이용시공업을 양도·양수하거나 합병할 경우에는 양도일·양수일 또는 합병일부터 1개월 이내에, 지하수개발·이용시공업자의 지위를 승계한 경우에는 승계일부터 3개월 이내에 관할 시장·군수 또는 구청장에게 신고하여야 합니다.
    - \* 위반 시에는 300만원 이하의 과태료가 부과됩니다.
  - ◆ 다른 자에게 자기의 상호 또는 명칭을 사용하여 지하수개발·이용시공업을 하게 하거나 등록증을 대여해서는 안 됩니다.
    - \* 위반 시에는 지하수개발·이용시공업자, 명의 대어 또는 등록증 대어의 상대방 모두 1년 이하의 징역 또는 500만원 이하의 벌금에 처하게 됩니다.
  - ◆ 등록이 취소될 수 있는 경우
    - 등록기준에 미치지 못하게 된 경우, 변경등록을 하지 않거나 부정한 방법으로 변경등록을 한 경우, 계속하여 2년 이상 영업을 하지 않은 경우, 「국세징수법」·「지방세기본법」 등 관계 법률에 따라 국가 또는 지방자치단체가 요구하는 경우
  - ◆ 등록이 취소되는 경우
    - 부정한 방법으로 등록을 한 경우, 결격사유(「지하수법」 제23조)에 해당하게 된 경우, 명의 대어의 금지를 위반한 경우, 고의 또는 중대한 과실로 지하수개발·이용시설의 공사를 부실하게 한 경우
- ※ 이 유의사항은 「지하수법」의 관련 규정 중 주요 사항을 발췌하여 정리한 내용입니다. 보다 자세한 사항은 「지하수법」을 참조하시기 바랍니다.



■ 지하수법 시행규칙[별지 제36호서식] <개정 2014.11.7.>

## 지하수개발·이용시공업 등록대장

일련 번호	신청 연월일	등록사항							행정처분사 항	등록증 발급					비고
		상호 또는 명칭	법인의 대 표자 (개인인 경우 성 명)	법인등록번호 (주민등록번호 ·외국인등록번호)	주된 사무소의 소 재지 (개인인 경우 주 소)	자본금 (개인인 경우 자 산 평가액)	기술 능력	시설·장비 (시추/착 정장비는 모델명)		연월 일	발급 번호	결재			
												담당	계장	과장	

364 mm × 257 mm [백상지 80g/m<sup>2</sup>]

【 별지 13 】

■ 지하수법 시행규칙[별지 제37호서식] <개정 2014. . . >

지하수개발·이용시공업 양도·양수 신고서

(일쪽)

접수번호	접수일	처리기간
		7일
양도인	상호 또는 명칭	법인등록번호(주민등록번호 또는 외국인등록번호)
	법인의 대표자(개인인 경우 성명)	
	주된 사무소 소재지(개인인 경우 주소)	
(전화번호: )		
양수인	상호 또는 명칭	법인등록번호(주민등록번호 또는 외국인등록번호)
	법인의 대표자(개인인 경우 성명)	
	주된 사무소 소재지(개인인 경우 주소)	
(전화번호: )		
등록사항	등록 연월일	등록번호
사유		

「지하수법」 제24조제1항과 같은 법 시행령 제35조제1항에 따라 위와 같이 신고합니다.

년 월 일

양도인 (서명 또는 인)

양수인 (서명 또는 인)

시장·군수·구청장 귀하

신고인 제출서류	1. 지하수개발·이용시공업 등록증 2. 양도계약서 사본 3. 양도에 관한 사항을 의결한 총회의 결의서 사본(법인인 경우에만 제출합니다) 4. 자산평가액보고서(개인인 경우에만 제출합니다) 5. 직전 회계연도의 대차대조표(법인인 경우에만 제출하며, 신설법인인 경우에는 법인설립 시의 대차대조표를 말합니다) 6. 시설·장비의 보유현황을 적은 서류와 그 소유 또는 임대관계를 확인할 수 있는 서류 7. 기술능력의 보유현황 및 그 자격(국가기술자격의 경우는 제외합니다)을 증명하는 서류 8. 임원에 관한 사항(법인인 경우에만 제출합니다)	수수로 없음
	담당 공무원 확인사항	

행정정보 공동이용 동의서

본인은 이 건 업무처리와 관련하여 「전자정부법」 제36조제1항에 따른 행정정보의 공동이용을 통하여 담당 공무원이 위의 확인사항 중 제2호에 따른 국가기술자격증을 확인하는 것에 동의합니다.

신고인(양도인)

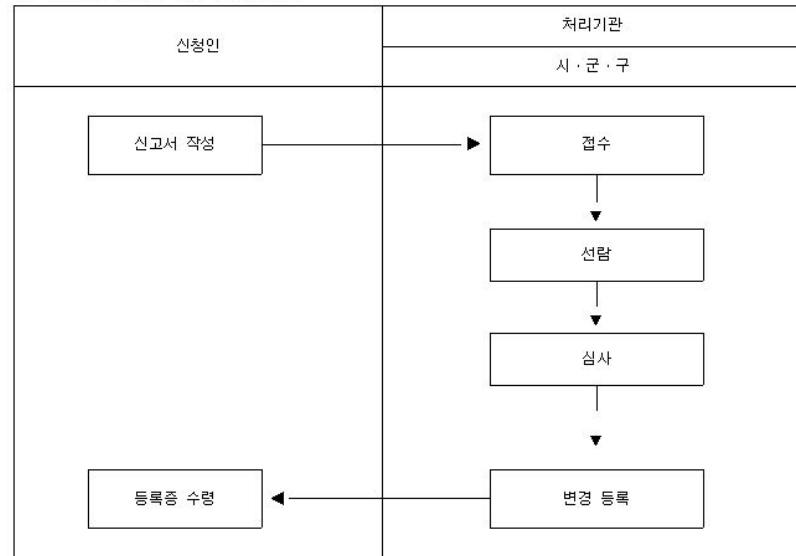
(서명 또는 인)

210mm×297mm[백상지 80g/㎡(재활용품)]

(뒤쪽)

처리절차

이 신청서는 아래와 같이 처리됩니다.



## 【 별지 14 】

■ 지하수법 시행규칙[별지 제38호서식] &lt;개정 2014. . . &gt;

## 지하수개발·이용시공업 합병신고서

(일쪽)

접수번호	접수일	처리기간	7일
합병되는 법인	상호 또는 명칭 대표자 주된 사무소 소재지	법인등록번호	
		(전화번호: )	
합병되는 법인	상호 또는 명칭 대표자 주된 사무소 소재지	법인등록번호	
		(전화번호: )	
합병 후 존속하거나 설립되는 법인	상호 또는 명칭 대표자 주된 사무소 소재지	법인등록번호	
		(전화번호: )	
등록사항	등록 연월일	등록번호	
사유			

「지하수법」 제24조제1항과 같은 법 시행령 제35조제1항에 따라 위와 같이 신고합니다.

년 월 일

합병되는 법인 (서명 또는 인)

합병되는 법인 (서명 또는 인)

합병 후 존속(설립) 법인 (서명 또는 인)

시장·군수·구청장 귀하

신고인 제출서류	1. 지하수개발·이용시공업 등록증 2. 합병계약서 사본 3. 합병에 관한 사항을 의결한 총회 또는 창립총회의 결의서 사본(법인인 경우에만 제출합니다) 4. 자산평가액보고서(개인인 경우에만 제출합니다) 5. 직전 회계연도의 대차대조표(법인인 경우에만 제출하며, 신설법인인 경우에는 법인설립 시의 대차대조표를 말합니다) 6. 시설·장비의 보유현황을 적은 서류와 그 소유 또는 임대관계를 확인할 수 있는 서류 7. 기술능력의 보유현황 및 그 자격(국가기술자격의 경우는 제외합니다)을 증명하는 서류 8. 임직에 관한 사항(법인인 경우에만 제출합니다)	수수료 없음
담당 공무원 확인사항	1. 법인 등기사항증명서(법인의 경우만 해당합니다) 2. 국가기술자격증(소지자의 경우만 해당하며, 담당 공무원의 확인에 동의하지 않는 경우 신고인이 직접 사본을 제출하여야 합니다)	

## 행정정보 공동이용 동의서

본인은 이 건 업무처리와 관련하여 「전자정부법」 제36조제1항에 따른 행정정보의 공동이용을 통하여 담당 공무원이 위의 확인사항 중 제2호에 따른 국가기술자격증을 확인하는 것에 동의합니다.

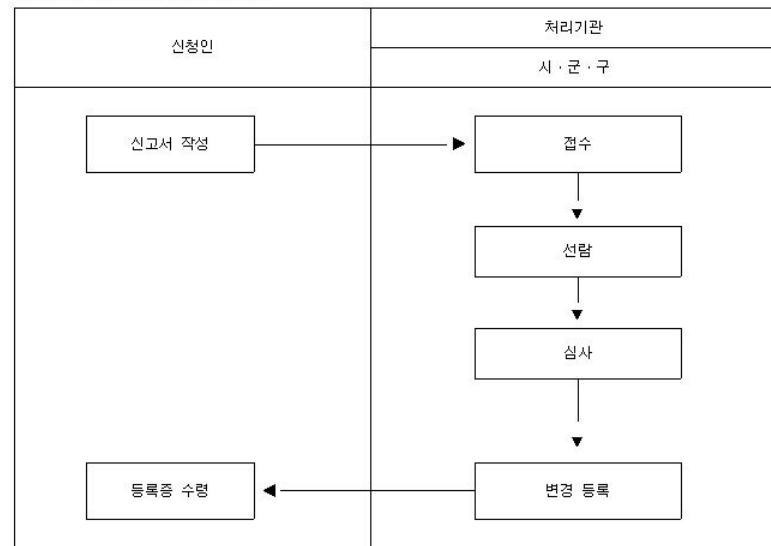
신고인 (서명 또는 인)

210mm×297mm[백상지 80g/㎡(재활용품)]

(뒤쪽)

## 처리절차

이 신청서는 아래와 같이 처리됩니다.



【 별지 15 】

■ 지하수법 시행규칙[별지 제39호서식] <개정 2014. . . >

지하수개발·이용시공업 승계신고서

접수번호	접수일	처리기간	7일
등록인	상호 또는 명칭		
	법인의 대표자(개인인 경우 설명)	법인등록번호(개인인 경우 주민등록번호 또는 외국인등록번호)	
	영업소 소재지 (전화번호: )		
승계인	상호 또는 명칭		
	법인의 대표자(개인인 경우 설명)	법인등록번호(개인인 경우 생년월일 또는 외국인등록번호)	
	영업소 소재지 (전화번호: )		

「지하수법」 제24조제3항과 같은 법 시행령 제35조제3항에 따라 위와 같이 신고합니다.

년 월 일

신고인(승계인)

(서명 또는 인)

시장·군수·구청장 귀하

신고인	1. 지하수개발·이용시공업 등록증	수수료
제출서류	2. 승계인임을 증명하는 서류	없음

처리절차



210mm×297mm[백상지 80g/㎡(재활용품)]

【 별지 16 】

■ 지하수법 시행규칙[별지 제40호서식] <개정 2014. . . >

지하수영향조사기관 [ ] 등록신청서  
[ ] 변경등록신청서

(양쪽)

접수번호	접수일	처리기간	10일
신청인	상호 또는 명칭		법인등록번호(개인인 경우 주민등록번호 또는 외국인등록번호)
	법인의 대표자(개인인 경우 설명)		
	주된 사무소 소재지(개인인 경우 주소) (전화번호: )		
임원			
기술능력			
시설·장비			
변경등록 내용	변경 전		
	변경 후		

「지하수법」 제27조제1항, 같은 법 시행령 제38조제2항·제5항 및 같은 법 시행규칙 제29조제1항·제2항에 따라 위와 같이 지하수영향조사기관([ ]등록 [ ]변경등록)을 신청합니다.

년 월 일

신청인

(서명 또는 인)

시장·군수·구청장 귀하

첨무서류	위쪽 참조	수수료
담당 공무원 확인사항		- 서면으로 신청하는 경우 • 등록: 5만원 • 변경등록: 3만원 - 전자문서로 신청하는 경우 • 등록: 4만5천원 • 변경등록: 2만7천원

행정정보 공동이용 동의서

본인은 이 건 업무처리와 관련하여 담당 공무원이 「전자정부법」 제36조제1항에 따른 행정정보의 공동이용을 통하여 위의 확인사항 중 제2호에 따른 국가기술자격증을 확인하는 것에 동의합니다.

신청인

(서명 또는 인)

210mm×297mm[백상지 80g/㎡(재활용품)]

등록번호 제 호

**지하수영향조사기관 등록증**

- 상호 또는 명칭:
- 법인의 대표자(개인인 경우 성명):
- 법인등록번호(생년월일):
- 주된 사무소의 소재지(개인인 경우 주소):
- 등록 조건:

「지하수법」 제27조제1항과 같은 법 시행령 제38조제4항에 따라 이 증을 발급합니다.

년 월 일

시장·군수·구청장

직인

(변경사항)

연월일	내용	확인

(행정처분사항)

연월일	내용	확인

## 지하수영향조사기관 등록대장

일련 번호	신청 연월일	등록사항				시설· 장비	행정 처분 사항	등록증 발급					비고
		상호 또는 명칭	법인의 대표자 (개인인 경우 성명)	주된 사무소의 소재지 (개인인 경우 주소)	기술 능력			연 계 번호	발급 번호	결재			
			법인등록번호 (주민등록번호)							담당	계장	파장	

■ 지하수법 시행규칙[별지 제43호서식] <개정 2013.10.31>

## 토지의 [ ]출입 [ ]사용 허가신청서

접수번호	접수일	발급일	처리기간 7일
신청인			
소속		생년월일	
성명			
주소		(전화번호: )	
대상토지			
위치		현황	
소유자(점유자) 성명		지목	
주소			
출입(사용) 목적			
출입(사용) 내용			
출입시기 (사용기간)		. . . ~ . . . ( 일간)	

「지하수법」 제31조제3항과 같은 법 시행령 제41조에 따라 위와 같이 토지의 ([ ]출입 [ ]사용)를 신청합니다.

년 월 일

신청인

(서명 또는 인)

시장·군수·구청장 귀하

담당 공무원 확인사항	출입(사용)하려는 토지의 지적도 또는 임야도	수수료 없음
처리절차		
신청서 작성 신청인	→ 접수 처리기관 (시·군·구)	→ 선람 처리기관 (시·군·구)
	→ 검토 처리기관 (시·군·구)	→ 결재 처리기관 (시·군·구)
		→ 출입증 수령 신청인

■ 지하수법 시행규칙[별지 제44호서식] <신설 2012.2.23>

(앞 쪽)

제 호
토지출입증
사 진 3cm × 4cm
성 명 시·군·구
60mm×80mm(보존용지(1종) 120g/㎡)

(색상: 연하늘색)

(뒤 쪽)

토지출입증
소속/직급: 성 명: 생년월일: 유효기간: . . .부터 . . .까지
위 사람은 「지하수법」 제31조에 따라 지하수에 관한 조사·정화·관측 또는 축정을 위해 토지에 출입할 수 있는 사람임을 증명합니다. 년 월 일
시장·군수·구청장 직인
1. 「지하수법」 제31조에 따라 이 증표를 소지한 사람이 지하수에 관한 조사·정화·관측 또는 축정을 위해 해당 토지에 출입, 일시사용이나 장애물을 변경·제거할 때에는 토지 소유자 등은 적극 협조하여야 합니다. 2. 이 증은 다른 사람에게 대여하거나 양도할 수 없습니다. 3. 이 증을 습득한 경우에는 가까운 우체통에 넣어 주십시오.

조사방문일지

조사방문 장소	상호 또는 명칭			
	법인의 대표자 (개인인 경우 성명)		법인등록번호 (생년월일)	
	주된 사무소의 소재지(개인인 경우 주소)			
조사 일시	년 월 일 : 부터 : 까지			
조사 목적				
업무 수행 내용				
지시 또는 특기사항				
조사공무원	소속: (서명)	직급:	성명:	
	소속: (서명)	직급:	성명:	
	소속: (서명)	직급:	성명:	
조사를 받는 사람	소속: (서명)	직위:	성명:	

(앞 쪽)

제 호

지하수개발·이용시공업 등 조사  
공무원증

사 진  
3cm × 4cm

성 명  
시·군·구

60mm×80mm[보존용지(1종) 120g/㎡]

(색상: 연하늘색)

(뒤 쪽)

조 사 공 무 원 증

소속/직급:  
성 명:  
생년월일:  
유효기간: . . .부터 . . .까지

위 사람은 「지하수법」 제34조제1항에  
따른 조사공무원을 증명합니다.  
년 월 일

시장·군수·구청장 직인

1. 「지하수법」 제34조제2항에 따라 이 증표를  
소지한 사람이 해당 사업장 등에 출입하여 조  
사를 할 때에는 지하수개발·이용시공업자 등  
의 관계자는 적국 협조하여야 합니다.  
2. 이 증은 다른 사람에게 대여하거나 양도할  
수 없습니다.  
3. 이 증을 습득한 경우에는 가까운 우체통에  
넣어 주십시오.



---

## 지하수의 수질보전 등에 관한 규칙

---

## 지하수의 수질보전 등에 관한 규칙

[시행 2012.9.24] [환경부령 제476호, 2012.9.24, 일부개정]

제1조(목적) 이 규칙은 「지하수법」 및 같은 법 시행령에서 위임된 지하수의 수질보전 및 정화에 관한 사항과 그 시행에 관하여 필요한 사항을 규정함을 목적으로 한다. <개정 2008.4.7>

제2조(오염방지시설의 설치기준 등) 「지하수법 시행령」(이하 "령"이라 한다) 제25조제5항에 따른 지하수오염방지시설의 설치기준은 별표 1과 같다. <개정 2008.4.7>

제3조(조치명령 등) ①지방환경관서의 장, 시장·군수 또는 자치구의 구청장(이하 "시장·군수"라 한다)은 영 제26조의 규정에 따라 지하수를 오염시키거나 현저하게 오염시킬 우려가 있는 시설의 설치자 또는 관리자에게 지하수오염방지를 위한 조치명령을 하고자 하는 때에는 그 사유·이행방법·이행기간 등을 문서로 통보하여야 한다.

② 제1항에 따라 지하수오염관측정을 설치하도록 명령을 받은 자는 별표 3 제1호나목(2)에 따라 지하수오염관측정을 설치하여야 한다. <신설 2008.4.7>

③ 제1항에 따라 오염된 지하수를 정화하도록 명령을 받은 자는 지하수의 수질이 제7조제1항 각 호의 기준에 맞도록 정화하여야 한다. <신설 2010.2.16>

④제1항에 따른 조치명령을 받은 자는 천재·지변 그 밖에 부득이한 사유로 인하여 이행기간 내에 조치명령을 완료할 수 없는 경우에는 그 이행기간이 종료되기 3일전까지 지방환경관서의 장 또는 시장·군수에게 이행기간의 연장신청을 하여야 한다. <개정 2008.4.7, 2010.2.16>

⑤제1항에 따른 조치명령을 이행한 자는 그 조치명령을 이행한 날부터 15일 이내에 별지 제1호서식의 조치명령완료통보서에 다음 각 호의 서류를 첨부하여 지방환경관서의 장 또는 시장·군수에게 제출하여야 한다. <개정 2008.4.7, 2010.2.16>

1. 조치명령의 이행완료를 증명할 수 있는 서류
2. 현장사진

⑥지방환경관서의 장 또는 시장·군수는 제5항에 따른 조치명령완료통보서를 제출받은 때에는 그 통보를 받은 날부터 15일 이내에 조치명령의 이행완료 여부를 확인하여야 한다. <개정 2008.4.7, 2010.2.16>

제4조(지하수오염유발시설의 종류) 「지하수법」(이하 "법"이라 한다) 제16조의2제1항에 따른 지하수오염유발시설의 종류는 별표 2와 같다. <개정 2008.4.7>

제5조(지하수오염 조치결과의 신고) 영 제26조의2제4항의 규정에 의한 지하수오염사고에 대한 조치사항 등의 신고는 별지 제2호서식에 의한다.

제6조(지하수오염관측정의 설치방법 등) ①영 제26조의2제5항의 규정에 의한 지하수오염관측정의 설치방법, 수질측정의 주기·방법 등은 별표 3과 같다.

②제1항의 규정에 따라 실시한 수질측정의 기록은 별지 제3호서식의 수질측정기록부에 의하며, 지하수오염유발시설관리자는 그 측정결과를 매분기 종료후 10일까지 시장·군수에게 제출하여야 한다.

③제2항의 규정에 의한 수질측정기록부의 보존기간은 최종기재를 한 날부터 3년으로 한다.

제7조(오염지하수정화기준 등) ①법 제16조의3제1항 및 법 제16조의3제2항·법 제16조의4제1항에서 "환경부령이 정한 기준" 또는 "환경부령이 정하는 오염지하수정화기준"이라 함은 다음 각호의 기준을 말한다.

1. 특정유해물질이 별표 4 제2호의 생활용수의 특정유해물질에 관한 수질기준 이내일 것
2. 석유계총탄화수소가 리터당 1.5밀리그램 이하일 것

②지하수오염유발시설관리자는 영 제26조의3제1항의 규정에 의한 지하수오염평가보고서를 법 제27조의 규정에 의한 지하수영향조사기관 또는 법 제29조의2의 규정에 의한 지하수정화업자로 하여금 작성하게 할 수 있다.

제8조(오염지하수정화계획 변경승인 등) 법 제16조의4제1항 후단의 규정에 의하여 오염지하수정화계획의 변경승인을 얻어야 하는 경우는 다음 각호와 같다.

1. 영 제26조의4제2항제1호·제2호·제5호 또는 제6호의 사항을 변경하고자 하는 경우
2. 영 제26조의4제2항제3호의 규정에 의한 시설용량 또는 설치면적의 100분의 30 이상을 변경하고자 하는 경우
3. 영 제26조의4제2항제4호의 규정에 의한 총소요사업비의 100분의 30 이상을 변경하고자 하는 경우

제9조(수질측정망 설치 및 수질오염실태 측정 계획의 수립·고시) ① 환경부장관은 법 제18조에 따른 수질측정망 설치 및 수질오염실태 측정 계획(이하 "수질측정망 설치·측정계획"이라 한다)을 수립·고시하고, 그 계획에 따라 수질측정망을 설치하며 수질오염실태를 측정하여야 한다. <개정 2008.4.7>

② 제1항에 따른 수질측정망 설치·측정계획에는 다음 각 호의 사항이 포함되어야 한다. <개정 2008.4.7>

1. 수질측정망의 설치시기
2. 수질측정망의 배치도
3. 수질측정소를 설치할 토지 또는 시설물의 위치
4. 수질오염실태의 측정방법
5. 그 밖에 수질측정망의 설치 및 수질오염실태의 측정에 관하여 필요한 사항

[제목개정 2008.4.7]

제10조(수질검사대상) 영 제29조제1항제2호에 따른 수질검사대상이 되는 지하수는 다음 각 호의 어느 하나에 해당하는 지하수로 한다. 다만, 「민방위기본법 시행규칙」 제15조제1항에 따라 시장·군수가 비상급수시설로 지정한 지하수의 경우에는 수질검사대상에서 제외한다. <개정 2008.4.7>

1. 생활용수로서 1일 양수능력이 30톤 이상인 경우. 다만, 청소용·조경용·공사용·소방용 등 보건위생과 사용 후 생태계 보전 등에 지장이 없는 용도로 이용하는 생활용수의 경우를 제외한다.
2. 공업용수로서 1일 양수능력이 30톤 이상인 경우
3. 농·어업용수로서 1일 양수능력이 100톤 이상인 경우

제11조(지하수의 수질기준) 법 제20조제2항의 규정에 의한 지하수의 수질기준은 별표 4와 같다.

제12조(수질검사의 주기) ① 영 제29조제2항에서 "환경부령이 정하는 기간"이란 영 제14조제3항에 따른 준공확인필증을 받은 날이 속하는 분기의 말일을 기준으로 다음 각 호의 구분에 따른 기간을 말한다. <개정 2010.2.16>

1. 음용수: 2년. 다만, 1일 양수능력이 30톤 이하인 경우에는 3년
2. 생활용수, 농·어업용수 및 공업용수: 3년

② 시장·군수는 제1항의 규정에 의한 수질검사결과 수소이온농도를 제외한 전항목이 제11조의 규정에 의한 지하수수질기준의 100분의 70 이하이고, 수질오염의 우려가 없다고 인정되는 지하수개발·이용시설에 대하여는 동항의 수질검사의 주기를 조정할 수 있다.

제13조(수질검사의 절차) ① 법 제20조제1항의 규정에 의하여 수질검사를 받고자 하는 지하수개발·이용자는 시장·군수에게 수질검사를 신청하여야 하며, 신청을 받은 시장·군수는 별지 제4호서식의 지하수수질검사접수·처리기록부에 이를 기록하여야 한다.

② 시장·군수는 제1항의 규정에 의한 수질검사신청을 접수한 때에는 수질검사를 위한 시료채취기간을 정하여 시료채취 실시 3일전까지 검사를 받을 자에게 이를 통보하여야 한다.

③ 시장·군수는 시료채취를 한 후 시료를 봉인하고 별지 제4호의2서식의 지하수수질검사시료 채취확인서를 부착하여 수질검사 신청인에게 인계하여야 하며, 수질검사 신청인은 그 시료를 인계받은 후 6시간 이내에 영 제30조제1항에 따른 수질검사전문기관에 검사를 의뢰하여야 한다. <개정 2010.2.16>

제14조(검사기관) 영 제30조제1항제6호에 따른 수질검사기관은 다음 각 호와 같다. <개정 2008.4.7>

1. 육군 각 군수지원사령부 식품검사대
2. 함대사령부 의무대
3. 전투비행단 의무대
4. 국군의학연구소

제15조(수질검사결과통보서) ① 영 제30조제2항의 규정에 의한 지하수수질검사결과 통보는 별지 제5호서식에 의한다.

② 수질검사전문기관은 영 제30조제5항에 따른 수질검사 기록을 별지 제6호서식에 따라 환경부장관이 관리하는 지하수 수질 관련 전산망에 입력하는 방법으로 통보하여야 한다. <개정 2010.2.16>

③ 시장·군수는 영 제30조제2항 및 제5항에 따라 수질검사결과를 통보 받은 때에는 시·군·구행정정보시스템에 입력하여야 한다. <신설 2008.4.7>

제16조(지하수정화업의 등록) ① 법 제29조의2제1항 전단에 따라 지하수정화업의 등록을 하고자 하는 자는 별지 제7호서식의 지하수정화업등록(변경등록)신청서에 다음 각 호의 서류를 첨부하여 시장·군수에게 제출하여야 한다. <개정 2008.4.7>

1. 삭제 <2006.7.4>
2. 자본 또는 자산을 확인할 수 있는 서류

3. 시설·장비의 보유현황을 기재한 서류와 그 소유 또는 임대관계를 확인할 수 있는 서류
4. 기술인력의 보유현황 및 그 자격을 증명하는 서류
- ②제1항에 따른 신청서를 제출받은 담당 공무원은 「전자정부법」 제21조제1항에 따른 행정정보의 공동이용을 통하여 법인인 경우에는 법인등기부등본, 개인인 경우에는 사업자등록증을 확인하여야 한다. 다만, 신청인이 사업자등록증의 확인에 동의하지 아니하는 경우에는 그 서류를 첨부하도록 하여야 한다. <신설 2006.7.4, 2008.4.7, 2010.2.16>
- ③법 제29조의2제1항 후단에 따른 등록사항의 변경등록을 하고자 하는 자는 별지 제7호서식의 지하수정화업등록(변경등록)신청서에 지하수정화업등록증과 그 변경내용을 확인할 수 있는 서류를 첨부하여 시장·군수에게 제출하여야 한다. <개정 2006.7.4, 2008.4.7>
- ④ 삭제 <2008.4.7>
- ⑤영 제39조의2제2항의 규정에 의한 지하수정화업등록대장은 별지 제9호서식에 의하고, 지하수정화업등록증은 별지 제10호서식에 의한다. <개정 2006.7.4>
- ⑥시장·군수는 지하수정화업자가 주된 사무소를 다른 시·군으로 이전하기 위하여 제3항에 따른 지하수정화업등록(변경등록)신청서를 제출한 때에는 이전하고자 하는 지역을 관할하는 시장·군수에게 등록관련 서류를 이관하여야 한다. <개정 2006.7.4, 2008.4.7>
- ⑦제5항의 지하수정화업등록대장은 전자적 처리가 불가능한 특별한 사유가 없으면 전자적 처리가 가능한 방법으로 작성·관리하여야 한다. <신설 2008.4.7>

제17조(수수료) 법 제33 조 본문에 따른 수수료의 금액은 다음 각 호와 같다. <개정 2012.9.24>

1. 법 제20조제1항에 따른 수질검사: 영 제30조제1항에 따른 수질검사전문기관이 정하는 금액(국립환경과학원의 경우에는 「국립환경과학원 시험의뢰 규칙」에서 정하는 금액)
  2. 법 제29조의2제1항 전단에 따른 지하수정화업의 등록: 5만원(정보통신망을 이용하여 전자화폐·전자결제 등의 방법으로 수수료를 낼 때에는 4만5천원)
  3. 법 제29조의2제1항 후단에 따른 지하수정화업의 변경등록: 3만원(정보통신망을 이용하여 전자화폐·전자결제 등의 방법으로 수수료를 낼 때에는 2만7천원)
- [전문개정 2008.4.7]

#### 부칙 <환경부령 제140호, 2003.6.18>

- ①(시행일) 이 규칙은 공포한 날부터 시행한다.
- ②(지하수오염방지시설의 설치에 관한 경과조치) 이 규칙 시행전에 설치된 1일 양수능력이 30톤 미만인 지하수개발·이용시설에 대하여 지하수개발·이용자는 2003년 12월 31일까지 별표 1의 개정규정에 의한 설치기준에 적합한 지하수오염방지시설을 설치하여야 한다.
- ③(지하수오염관측정의 설치에 관한 경과조치) 이 규칙 시행전에 설치된 지하수오염유발시설에 대하여 지하수오염유발시설관리자는 2003년 12월 31일까지 별표 3의 개정 규정에 따라 지하수오염관측정을 설치하여야 한다.
- ④(수질검사의 주기에 관한 경과조치) 이 규칙 시행전에 설치된 1일 양수능력이 30톤 미만인 지하수개발·이용시설로 지하수를 개발·이용하는 지하수개발·이용자로서 영 제29조제1항의 규정에 해당하는 자는 2003년 12월 31일까지 제12조의 개정규정에 의한 최초의 수질검사를 받아야 하고, 그 후에는 제12조의 개정규정에 의한 검사주기에 따라 수질검사를 받아야 한다.

#### 부칙 <환경부령 제284호, 2008.4.7>

- 제1조(시행일) 이 규칙은 공포한 날부터 시행한다.
- 제2조(지하수오염방지 조치명령의 완료통보에 관한 적용례) ① 제3조제3항의 개정규정은 이 규칙 시행 후 최초로 조치명령을 이행한 자부터 적용한다.
- ② 제3조제4항의 개정규정은 이 규칙 시행 후 최초로 받은 조치명령 완료통보부터 적용한다.
- 제3조(지하수오염유발시설 종류변경에 따른 경과조치) 이 규칙 시행 전에 「토양환경보전법」 제14조에 따라 정화조치명령을 받은 석유판매업 시설에 대하여는 별표 2 제2호가목의 개정규정에도 불구하고 종전의 규정에 따른다.
- 제4조(케이싱덮개 설치에 관한 경과조치) 이 규칙 시행 당시 설치되었거나 설치 중인 지하수오염방지시설의 케이싱덮개에 관한 설치기준은 별표 1 제1호마목의 개정규정에도 불구하고 종전의 규정에 따른다.
- 제5조(지하수오염관측정 설치방법에 관한 경과조치) 이 규칙 시행 당시 설치되었거나 설치 중인 지하수오염관측정의 설치지점 및 구조에 관한 기준은 별표 3의 개정규정에도 불구하고 종전의 규정에 따른다.

**부칙 <환경부령 제362호, 2010.2.16>**

제1조(시행일) 이 규칙은 공포한 날부터 시행한다.

제2조(수질검사 시기에 관한 특례) 제12조제2항의 개정규정에도 불구하고 2010년 3월 31일, 6월 30일 또는 9월 30일까지 수질검사를 받아야 하는 자는 2010년 12월 31일까지 수질검사를 받을 수 있다.

제3조(지하수오염유발시설 종류변경에 따른 경과조치) 이 규칙 시행 전에 「토양환경보전법」 제14조에 따라 정화조치명령을 받은 석유판매업 시설에 대하여는 별표 2 제2호가목의 개정규정에도 불구하고 종전의 규정에 따른다.

제4조(케이싱덮개 설치에 관한 경과조치) 이 규칙 시행 당시 설치되었거나 설치 중인 지하수오염방지시설의 케이싱덮개에 관한 설치기준은 별표 1 제1호마목의 개정규정에도 불구하고 종전의 규정에 따른다.

제5조(지하수오염관측정 설치방법에 관한 경과조치) 이 규칙 시행 당시 설치되었거나 설치 중인 지하수오염관측정의 설치지점 및 구조에 관한 기준은 별표 3의 개정규정에도 불구하고 종전의 규정에 따른다.

**부칙 <환경부령 제362호, 2010.2.16>**

제1조(시행일) 이 규칙은 공포한 날부터 시행한다.

제2조(수질검사 시기에 관한 특례) 제12조제2항의 개정규정에도 불구하고 2010년 3월 31일, 6월 30일 또는 9월 30일까지 수질검사를 받아야 하는 자는 2010년 12월 31일까지 수질검사를 받을 수 있다.

**부칙 <제476호, 2012.9.24>**

제1조(시행일) 이 규칙은 공포한 날부터 시행한다.

제2조(경과조치) 이 규칙 시행 당시 종전의 규정에 따라 설치한 밀폐식 상부보호공은 별표 1 제1호의 개정규정에 따라 설치된 것으로 본다.

[별표 1] <개정 2012.9.24>

지하수오염방지시설의 설치기준(제2조 관련)

## 1. 상부보호공을 설치하는 지하수오염방지시설의 세부 설치기준

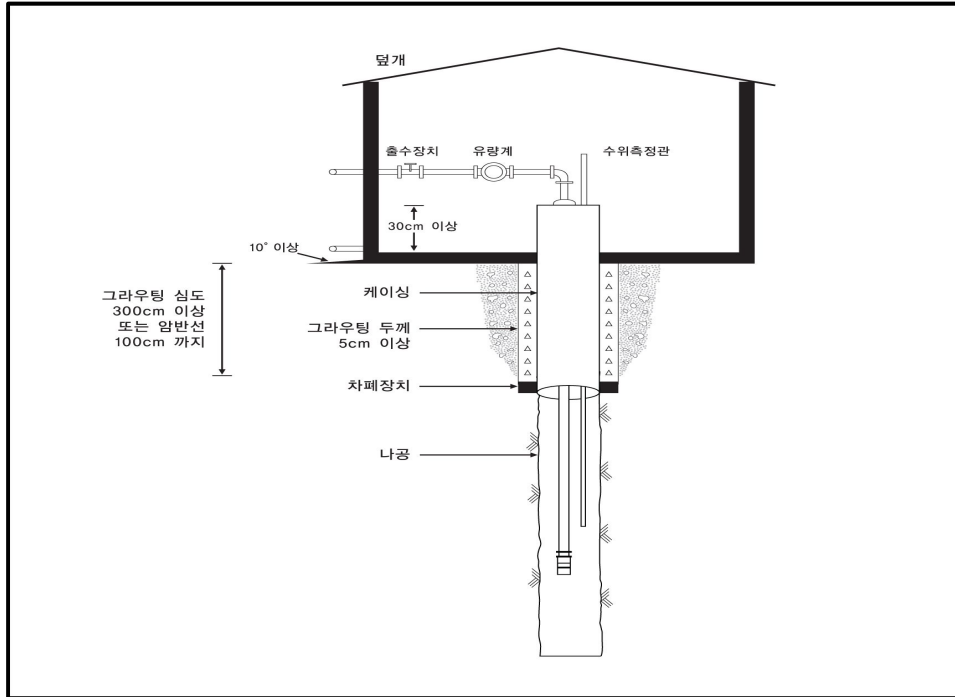
## 가. 공통사항

- 1) 시설은 부식을 최소화할 수 있는 재료를 사용하여야 한다.
- 2) 시설은 외부 오염물질이 유입되지 않는 구조로 설치되어야 한다.
- 3) 시설은 견고하고 외부충격에 강한 구조로 설치하여 양수시설물의 훼손을 방지하여야 한다.
- 4) 지표하부보호벽(케이싱)의 하단부는 지표 이하 3m 이상 깊이까지 설치하며, 암반층을 굴착하는 경우에는 암반(연암층)선 아래로 1m 이상 깊게 설치하여야 한다.
- 5) 케이싱 외부의 그라우팅 두께는 5cm 이상이 되어야 하며, 차수용 재료를 사용하되, 케이싱 하부로 누출되지 아니하도록 케이싱의 하단부에서부터 채워 올려야 한다. 다만, 개발목표 심도까지 굴착한 후 그라우팅하는 경우에는 차폐장치를 설치한 후 차수용 재료를 케이싱의 하단부부터 채워 올려야 한다.
- 6) 지하수개발·이용시설 안에 설치하는 양수시설물은 수질오염의 우려가 없는 재료를 사용하여야 한다.

## 나. 일반 상부보호공의 설치기준

- 1) 상부보호공은 지하수 개발·이용시설의 보호 및 원활한 유지·관리가 가능한 크기로 하여 지표면 위에 설치하여야 한다. 다만, 지형 여건상 지표면 아래에 설치하여도 지하수의 오염 방지에 지장이 없다고 시장·군수가 인정하는 경우에는 지표면 아래에 설치할 수 있다.
- 2) 상부보호공의 덮개는 외부로부터 오염물질·지표수 등의 유입을 막고 파손을 방지할 수 있는 재질과 구조로 설치하여야 한다.
- 3) 케이싱의 윗부분은 지표면 위로 30cm 이상 높게 설치하고, 덮개를 씌워 외부 오염물질이 유입되지 아니하도록 하여야 한다.

4) 케이싱의 덮개에는 방충망을 구비한 공기출입로를 설치하여야 한다.  
다. 지하수오염방지시설(일반 상부보호공)의 구조도



※ 차폐장치는 개발목표 심도까지 굴착한 후 그라우팅하는 경우 적용  
라. 밀폐식으로 설치하는 상부보호공의 설치기준

- 1) 시설의 덮개부가 완전히 밀폐되어 외부로부터 오염물질이 유입될 수 없는 구조여야 한다.
  - 가) 상부보호공 몸체에 대한 수밀시험 결과  $5\text{kg}/\text{cm}^2$  이상의 수압을 5분간 가할 때에도 누수가 발생하지 않아야 한다.
  - 나) 상부보호공 내부의 양수파이프 거치부에 대한 인장하중시험 결과  $5,000\text{kg}$ 의 하중,  $10\text{mm}/\text{min}$  속도로 수직인장을 가할 때에도 변형이 발생하지 않아야 한다.

- 2) 상부보호공 내부의 급수배관 연결부분은 조립된 상태에서 누수가 발생하지 않도록 수밀시험 결과  $20\text{kg}/\text{cm}^2$ 에서 5분간 지속될 수 있는 성능을 갖추어야 한다.
- 3) 자동개폐 기능을 가진 공기출입구가 설치되어야 한다.
- 4) 내·외부 급수배관을 포함한 제반 시설물의 동파를 방지할 수 있는 구조를 갖추어야 한다.

## 2. 상부보호공을 설치하지 않는 지하수오염방지시설의 세부 설치기준

가. 영 제25조제1항제1호가목에 따라 오염물질이 유입될 우려가 없는 건축물 안에서 지하수를 개발·이용하는 경우에는 다음의 기준에 적합해야 한다.

- 1) 해당 건축물 안의 적절한 곳에 적산유량계 및 출수장치를 설치하여 지하수의 개발량·이용량 및 수질을 측정할 수 있도록 하여야 한다. 다만, 1일 양수능력이 30톤 미만(안쪽 지름이 32밀리미터 이하인 토출관을 사용하는 경우만 해당한다)인 가정용 또는 국방·군사용 지하수개발·이용시설의 경우는 제외한다.
- 2) 지하수개발·이용시설에 지하수 수위측정관을 설치하여 지하수 수위측정이 가능하도록 하여야 한다. 다만, 다음의 어느 하나에 해당하는 지하수 개발·이용시설의 경우는 제외한다.

가) 굴착 지름이 100밀리미터 이하인 지하수개발·이용시설

나) 1일 양수능력이 30톤 미만(안쪽 지름이 32밀리미터 이하인 토출관을 사용하는 경우만 해당한다)인 가정용 또는 국방·군사용 지하수개발·이용시설

다. 영 제25조제1항제1호나목에 따라 정착된 동력장치를 이용하지 아니하고 농·어업용수를 개발·이용하는 경우에는 토출관을 지표면으로부터 30센티미터 이상 높게 하고, 그 토출관의 끝부분을 “ㄱ자형”으로 한 후 뚜껑을 씌워 오염물질이 유입되지 아니하도록 하여야 한다.

다. 케이싱의 하단부는 제1호가목4) 및 5)에 따른다.

[별표 2] <개정 2008.4.7>

지하수오염유발시설의 종류(제4조 관련)

1. 지하수보전구역에 설치된 다음의 시설

- 가. 「토양환경보전법 시행규칙」 별표 2에 따른 특정토양오염관리대상시설
- 나. 「수질 및 수생태계 보전에 관한 법률 시행규칙」 별표 4 제1호가목에 따른 폐수배출시설
- 다. 「폐기물관리법 시행령」 별표 3 제2호가목에 따른 매립시설
- 라. 그 밖에 가목부터 다목까지의 시설과 유사한 시설로서 특별히 관리할 필요가 있다고 인정되어 환경부장관이 관계 중앙행정기관의 장과 협의하여 고시하는 시설

2. 지하수보전구역 외의 지역에 설치된 다음의 시설

- 가. 「토양환경보전법 시행규칙」 별표 2에 따른 특정토양오염관리대상시설중 「토양환경보전법」 제14조에 따라 오염된 토양의 정화조치명령을 받게 된 시설
- 나. 「폐기물관리법 시행령」 별표 3 제2호가목에 따른 매립시설
- 다. 그 밖에 가목 또는 나목의 시설과 유사한 시설로서 특별히 관리할 필요가 있다고 인정되어 환경부장관이 관계 중앙행정기관의 장과 협의하여 고시하는 시설

비고: 지하수시료의 채취가 불가능하거나 지하수 오염검사가 필요하지 아니하여 시장·군수의 승인을 받은 때에는 지하수오염유발시설에서 제외한다.

[별표 3] <개정 2010.2.16>

지하수오염관측정의 설치방법 및 수질측정의 주기·방법(제6조제1항 관련)

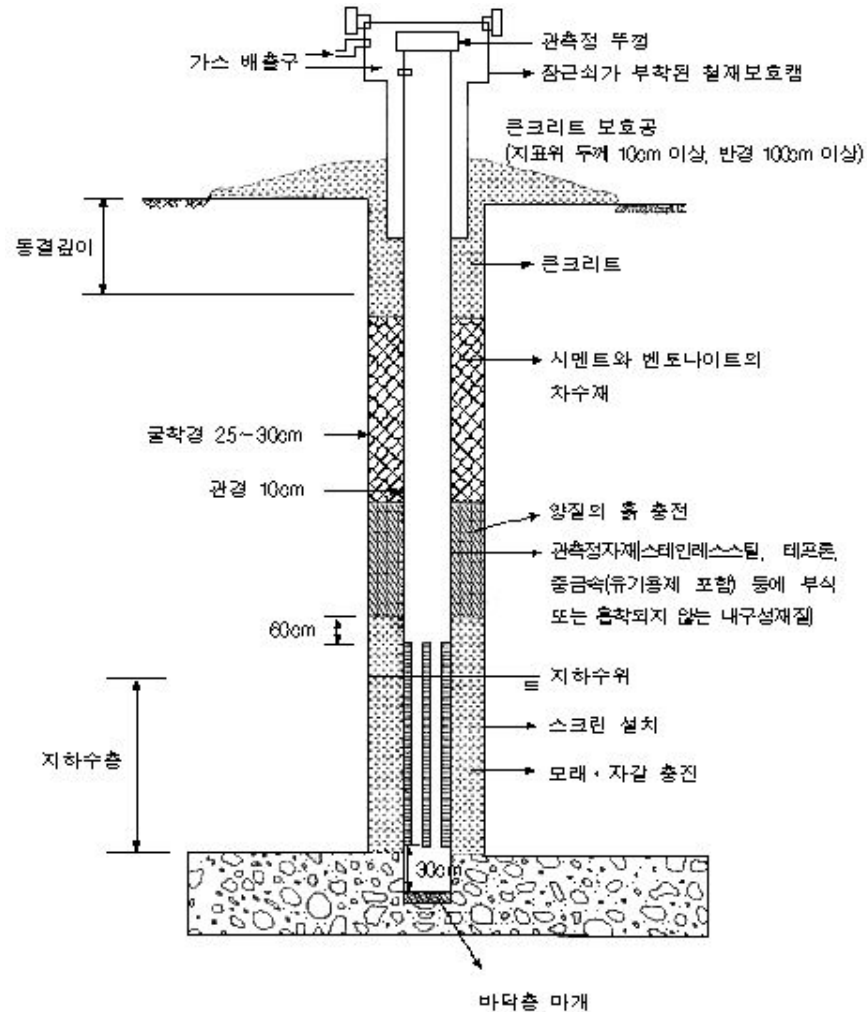
1. 지하수오염관측정의 설치방법

가. 별표 2 제1호 및 제2호나목·다목의 시설

(1) 설치지점 및 관측정 수

지 점	관측정수	비 고
지하수오염유발시설의 경계선에서 지하수 주 흐름의 상류지점으로서 오염이 발생되기 이전의 대표적인 지하수의 수질을 채취·분석할 수 있는 지점	1	시장·군수가 인정하는 경우 지하수오염유발시설의 규모, 오염물질의 성상에 따라 지하수오염관측정의 수를 증감할 수 있다. 다만, 지하수 주 흐름의 상류지점 및 하류지점에는 지하수오염관측정을 각각 1개씩 반드시 설치하여야 한다.
지하수오염유발시설의 경계선에서 지하수 주 흐름의 하류지점으로서 오염물질이 주위 지하수층으로 이동하는 것을 즉시 탐지할 수 있는 지점	3	

(2) 구조도



나. 별표 2 제2호가목의 시설

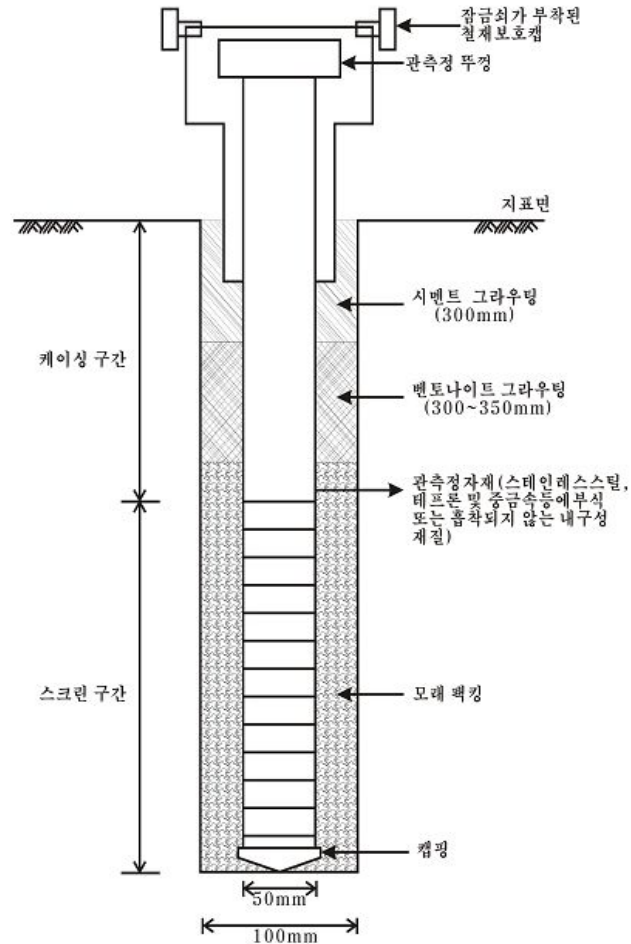
(1) 설치지점 및 관측정 수

지 점	관측정수	비 고
지하수오염유발시설의 경계선에서 지하수 주 흐름의 상류지점으로서 오염이 발생하기 이전의 대표적인 지하수의 수질을 채취·분석할 수 있는 지점	1	시장·군수가 인정하는 경우 지하수오염유발시설의 규모, 오염물질의 성상에 따라 오염 여부를 판단할 수 있는 해당 부지 내 주변 지하수 관정 등을 활용할 수 있다.
지하수오염유발시설의 경계선에서 지하수 주 흐름의 하류지점으로서 오염물질이 주위 지하수층으로 이동하는 것을 즉시 탐지할 수 있는 지점	1	

- 비고: 1. 별표 2 제2호가목에 따른 정화조치명령을 받게 된 특정토양오염관리대상 시설의 관리자는 정화조치명령을 받은 날부터 6개월 이내에 지하수오염 관측정을 설치하여야 한다.
2. 제2호나목에 따라 측정을 종료한 경우 관측정을 원상복구할 수 있다.



## (2) 구조도



비고: 관측정은 토양오염 부위를 고려하여 지하수오염 여부를 확인할 수 있는 심도로 하여야 하며, 필요한 경우 가목(2)의 시설로도 설치할 수 있다.

## 2. 수질측정의 주기·방법

## 가. 별표 2 제1호 및 제2호나목·다목의 시설

구 분	내 용
측정 방법	<p>가. 수질측정은 영 제30조제1항에 따른 수질검사전문기관 또는 「환경분야 시험·검사 등에 관한 법률」 제16조에 따른 측정대행업자가 하도록 할 수 있다.</p> <p>나. 측정항목별 측정방법은 「환경분야 시험·검사 등에 관한 법률」 제6조제1항제5호의 환경오염공정시험기준에 따르되, 1.1.1-트리클로로에탄, 트리클로로에틸렌, 테트라클로로에틸렌, 벤젠, 톨루엔, 에틸벤젠, 크실렌에 대한 측정방법은 같은 법 제6조제1항제6호의 환경오염공정시험기준에 따른다.</p>
측정 주기	<p>가. 별표 4 제2호에 따른 지하수의 생활용수 수질기준 항목 중 일반오염물질과 전기전도도, 지하수위 및 해당 지하수오염유발시설에서 배출되는 유해물질의 경우에는 분기 1회 이상 측정한다.</p> <p>나. 별표 4 제2호에 따른 지하수의 생활용수 수질기준 항목 중 특정유해물질과 지하수오염유발시설로부터 검출가능성이 있는 유해물질은 반기 1회 이상 측정한다.</p>

나. 별표 2 제2호가목의 시설

구 분	내 용
측정 방법	<p>가. 수질측정은 영 제30조제1항에 따른 수질검사전문기관 또는 「환경분야 시험·검사 등에 관한 법률」 제16조에 따른 측정대행업자가 하도록 할 수 있다.</p> <p>나. 측정항목별 측정방법은 「환경분야 시험·검사 등에 관한 법률」 제6조제1항제5호의 환경오염공정시험기준에 따르되, 1.1.1-트리클로로에탄, 트리클로로에틸렌, 테트라클로로에틸렌, 벤젠, 톨루엔, 에틸벤젠, 크실렌에 대한 측정방법은 같은 법 제6조제1항제6호의 환경오염공정시험기준에 따른다.</p>
측정 주기	<p>토양정화가 완료된 후에 「토양환경보전법」 제14조에 따라 정화조치 명령을 받게 된 해당 오염물질은 추후 2년 동안 반기 1회 측정한다.</p>

[별표 4] &lt;개정 2010.2.16&gt;

## 지하수의 수질기준(제11조 관련)

1. 지하수를 음용수로 이용하는 경우: 「먹는물관리법」 제5조에 따른 먹는물의 수질 기준  
 2. 지하수를 생활용수, 농·어업용수, 공업용수로 이용하는 경우

(단위: mg/L)

이용목적별		생활용수	농·어업용수	공업용수
항목				
일반 오염 물질 (4개)	수소이온농도(pH)	5.8~8.5	6.0~8.5	5.0~9.0
	총대장균군	5,000 이하 (균수/100mL)	-	-
	질산성질소	20 이하	20 이하	40 이하
	염소이온	250 이하	250 이하	500 이하
특정 유해물질 (15개)	카드뮴	0.01 이하	0.01 이하	0.02 이하
	비소	0.05 이하	0.05 이하	0.1 이하
	시아나이드	0.01 이하	0.01 이하	0.2 이하
	수은	0.001 이하	0.001 이하	0.001 이하
	유기인	0.0005 이하	0.0005 이하	0.0005 이하
	페놀	0.005 이하	0.005 이하	0.01 이하
	납	0.1 이하	0.1 이하	0.2 이하
	6가크롬	0.05 이하	0.05 이하	0.1 이하
	트리클로로에틸렌	0.03 이하	0.03 이하	0.06 이하
	테트라클로로에틸렌	0.01 이하	0.01 이하	0.02 이하
	1,1,1-트리클로로에탄	0.15 이하	0.3 이하	0.5 이하
	벤젠	0.015 이하	-	-
	톨루엔	1 이하	-	-
	에틸벤젠	0.45 이하	-	-
	크실렌	0.75 이하	-	-

비고

1. 다음 각 목의 어느 하나에 해당하는 경우에는 염소이온기준을 적용하지 아니할 수 있다.
- 가. 어업용수
- 나. 지하수의 이용 목적상 염소이온의 농도가 인체에 해가 되지 아니하는 경우
- 다. 해수침입 등으로 인하여 일시적으로 염소이온 농도가 증가한 경우
2. 농·어업용수 및 공업용수가 생활용수의 목적으로도 이용되는 경우에는 생활용수의 수질기준을 적용한다.

■ 지하수의 수질보전 등에 관한 규칙 [별지 제1호서식] <개정 2012.7.4>

## 조치명령완료통보서

접수번호	접수일	처리기간	15일
통보인	상호(명칭)		전화번호
	성명(대표자)		법인등록번호(생년월일)
	주소		
통보내용	시설명		
	조치명령 완료내용		
	조치명령 완료일		
시공업체	업체명		성명(대표자)
	주소		전화번호

「지하수법 시행령」 제26조 및 「지하수의 수질보전 등에 관한 규칙」 제3조제5항에 따라 위와 같이 통보합니다.

년 월 일

통보인 (서명 또는 인)

지방환경관서의 장 또는 시장·군수·구청장 귀하

첨부서류	1. 조치명령의 이행완료를 증명할 수 있는 서류 2. 현장사진	수수료 없음
------	---------------------------------------	-----------

처리절차

통보서  
작성

→

통보  
이행한 날부터  
15일 이내

→

접수

→

선람

→

접수일로부터  
15일 이내

→

현장확인

→

결재

210mm×297mm(백상지 80g/㎡)

■ 지하수의 수질보전 등에 관한 규칙 [별지 제2호서식] <개정 2012.7.4>

## 지하수오염조치사항신고서

(임쪽)

접수번호	접수일	처리기간	즉시
신고인	①상호(명칭)		
	②성명(대표자)	③법인등록번호(생년월일)	
	④주소		
⑤사고개요	○ 일시 :      년      월      일      시      분(      요일 ) ○ 장소 :		
⑥사고내용			
⑦사고원인			
⑧오염물질종류· 농도 및 누출량			
⑨피해우려예상 지역과 수질측정 지점			
⑩조치사항			

「지하수법」 제16조의2제2항, 같은 법 시행령 제26조의2 및 「지하수의 수질보전 등에 관한 규칙」 제5조에 따라 위와 같이 신고합니다.

년 월 일

신고인 (서명 또는 인)

시장·군수·구청장 귀하

첨부서류	1. 수질측정기록부 2. 오염사고 발생위치를 표시한 축척 5천분의 1 이상의 지형도·지적도 또는 임야도	수수료 없음
------	--	-----------

210mm×297mm(백상지 80g/㎡)

[별지 제3호서식] &lt;개정 2010.2.16&gt;

(앞 쪽)

수질측정기록부			작성자명 : (서명 또는 인)			
관측정위치			상류지점		하류지점	
구분			①	①	②	③
측정일시						
지하수위(m)						
외관						
수질 측정 항목 및 수질 (mg/L)	일반 오염 물질	수소이온농도(pH)				
		총대장균군 (군수/100mL)				
		질산성질소				
		염소이온				
	특정 유해 물질	카드뮴				
		비소				
		시안				
		수은				
		유기인				
		페놀				
		납				
		6가크롬				
		트리클로로에틸렌				
		테트라클로로에틸렌				
		1,1,1-트리클로로에탄				
		벤젠				
		톨루엔				
		에틸벤젠				
	크실렌					
	기타					
수질측정방법 또는 수질측정기관				측정결과 종합의견		

210mm×297mm  
(일반용지 60g/m<sup>2</sup>(재활용품))

(뒤 쪽)

## 작성요령

1. 관측정 위치 : 지하수 주흐름방향의 상류지점, 하류지점의 관측정 위치를 구분 기재합니다.
2. 수질측정항목중 기타 : 검출가능 항목으로 추가 조사한 항목을 기재합니다.
3. 수질측정방법 또는 수질측정기관 : 관측정 설치자가 직접 측정한 경우에는 자가 측정으로, 수질검사기관에 의뢰한 경우에는 검사기관의 명칭을 기재합니다.
4. 측정결과 종합의견 : 수질측정결과 기준 초과항목, 지하수위의 증감, 오염물질의 검출 또는 증가 등 특이사항에 대한 기록부작성자의 의견을 기재합니다.
5. 지하수오염유발시설 설치제원 : 매분기별로 기재하며 변경사항이 있을 때에도 기재합니다.

시설종류	설치연도	오염물질종류	규모(용량)	기타

[별지 제4호서식]

지하수수질검사접수·처리기록부

연번	신청접수		신청인			관정		검사(시료채취 및 봉인) 일시 통보					결재		비고
	연월일	처리기한	성명	주소	전화번호	소재지	신고번호	송신자		수신자		통보 내용	담당	주무	
								직급	성명	성명	신청 인과의 관계				

297mm×210mm

(신문용지 54g/m<sup>2</sup>(재활용품))

[별지 제4호의2서식] &lt;신설 2010.2.16&gt;

(앞쪽)

지하수수질검사시료 채취확인서			
1. 시료 내용			
검사목적·근거			
지하수 용도		원수/정수 여부	
채취일		기타 사항	
지하수 개발· 이용자	상호 또는 명칭	허가/신고 번호	
	대표자 또는 성명(개인)		
	소재지 또는 주소(개인)	(전화번호: )	
지하수 개발·이용시설 위치			
2. 봉인 공무원			
소속			
직급		이름	(인)

148mm×105mm(일반용지 60g/㎡(재활용품))

(뒤쪽)

## ※ 작성요령

1. 검사목적·근거란에는 「지하수법」 제20조에 따른 정기 수질검사 등 검사의 목적 및 근거가 되는 법령을 기록합니다.
2. 지하수 용도란에는 음용수, 생활용수, 농·어업용수 또는 공업용수 중 어느 하나를 기록합니다.
3. 원수/정수 여부란에는 시료가 지하수 원수인 경우에는 "원수"로, 지하수 원수를 소독 등의 정수 처리를 한 물인 경우에는 "정수"로 기록합니다.
4. 기타 사항란에는 수질기준 부적합에 따른 재검사 시료인 경우 "재검사"로 기록하는 등 그 밖의 참고사항을 기록합니다.
5. 허가/신고 번호란에는 「지하수법 시행규칙」 별지 제3호서식의 지하수 개발·이용허가서의 허가번호 또는 같은 규칙 별지 제9호 서식의 지하수개발·이용신고증의 신고번호를 기록합니다.

[별지 제5호서식] &lt;개정 2010.2.16&gt;

## 지하수수질검사결과통보서

기관명					
수신:			발신:		
제목: 지하수(음용수, 생활용수, 농·어업용수, 공업용수) 수질검사결과 통보					
「지하수법 시행령」 제30조제2항 및 「지하수의 수질보전 등에 관한 규칙」 제15조제1항에 따라 아래와 같이 지하수 수질검사결과를 통보합니다.					
1. 시료 내용					
접수 번호				접수일	
지하수 개발· 이용자	상호 또는 명칭			허가/신고 번호	
	대표자 또는 성명(개인)				
	소재지 또는 주소(개인)	(전화번호: )			
지하수 개발·이용시설 위치					
검사목적·근거					
지하수 용도				원수/정수 여부	
시료채취 공무원	소속			성명	
	직급				
2. 수질검사 결과 (단위: mg/L)					
검사항목	기준	검사결과	검사항목	기준	검사결과
종합결과		적합 또는 부적합			

210mm×297mm(신문용지 54g/㎡(재활용품))

(앞쪽)

[illegible]



## 지하수정화업등록(변경등록)신청서

접수번호	접수일	처리기간	10일
신청인	상호(명칭)	사업자등록번호	
	성명(대표자)	법인등록번호(생년월일 또는 외국인등록번호)	
	주소	전화번호	
자본금 또는 자산평가액			
전문인력	총           명(기술분야별           명)		
시설·장비			
변경등록내용	변경 전	변경 후	

「지하수법」 제29조의2제1항, 같은 법 시행령 제39조의2제1항 및 「지하수의 수질보전 등에 관한 규칙」 제16조제1항 및 제3항에 따라 위와 같이 신청합니다.

150 151 152

신청인 (서명 또는 인)

시장·군수·구청장 귀하

신청인 제출서류	1. 자본 또는 자산을 확인할 수 있는 서류 2. 기술·경력의 보유현황을 기재한 서류 및 그 소유 또는 임대관계를 확인할 수 있는 서류 3. 사업인력의 보유현황 및 그 자취를 증명하는 서류 ※ 변경등록인 경우에는 지하수정합업등록과도 위 각 호의 서류 중 해당 서류를 첨부합니다.	수수료 면임 (변경등록은 9만원)
담당 공무원 확인사항	1. 법인등기사항증명서 1부 2. 사업자등록증명	

## 행정정보 공동이용 동의서

본인은 이 건 업무처리와 관련하여 「전자정부법」 제36조제1항에 따른 행정정보의 공동이용을 통해 이공기관의 업무처리담당자가 전자적으로 본인의 구비서류를 확인하는 것에 동의합니다. ※동의하지 아니하는 경우에는 신청인이 직접 관련 서류를 제출하여야 합니다.

신청인 (서명 또는 인)

## 처리절차



210mm×297mm[백상지 80g/㎡]

[서식 8] 삭제 <2008.4.7>

[별지 제9호서식] <개정 2010.2.16>

지하수정화업등록대장

순 번	신 청 일 자	등 록 사 항				시 설 · 장 비	행 정 처 분 사 항	등 록 증 발 급					비 고
		상 호 또 는 명 칭	대 표 자 (성 명)	소 재 지 또 는 주 소	기 술 인 력			발 급 일 자	발 급 번 호	결 재			
			법 인 등 록 번 호 (주 민 등 록 번 호 또 는 외 국 인 등 록 번 호)							담 당	계 장	과 장	

297mm×210mm  
(보존용지(1종) 70g/㎡)

■지하수의 수질보전 등에 관한 규칙[별지 제10호서식] <개정 2012. 7. 4>

(앞쪽)

제 호	
<b>지하수정화업 등록증</b>	
신청인	상 호 또는 명칭
	법인의 대표자(개인인 경우 성명)
	법인등록번호(생년월일)
소재지 또는 주소	
(전화번호: )	
등록 조건	
<p>「지하수법」 제29조의2제1항, 같은 법 시행령 제39조의2제2항 및 「지하수의 수질보전 등에 관한 규칙」 제16조제5항에 따라 이 증을 발급합니다.</p> <p style="text-align: right;">년 월 일</p> <p style="text-align: center;">시 장 · 군 수 · 구청장</p> <div style="border: 2px solid orange; display: inline-block; padding: 2px 10px;">직인</div>	

210mm×297mm[백상지(150g/㎡)]

(뒤쪽)

<변경사항>

연월일	내 용	확 인

<처분사항>

연월일	내 용	확 인